

BEBAUUNGS- UND GRÜNORDNUNGSPLAN

Mischgebiet „Tettenwang Nord“

Begründung mit Umweltbericht

Markt Altmannstein

Marktplatz 4, 93336 Altmannstein

Landkreis Eichstätt



Vorentwurf: 18.11.2025

Entwurf: 11.03.2026

Endfassung:

Entwurfsverfasser:

NEIDL + NEIDL

Landschaftsarchitekten und Stadtplaner

Partnerschaft mbB

Dolesstr. 2, 92237 Sulzbach-Rosenberg

Telefon: +49(0)9661/1047-0



-
- Inhaltsverzeichnis
- Abbildungsverzeichnis6
- 1. Rechtsgrundlagen, Aufstellungsbeschluss, Geltungsbereich7
- 1.1 Rechtsgrundlagen7
- 1.2 Aufstellungsbeschluss7
- 1.3 Geltungsbereich7
- 2. Erfordernis der Planaufstellung und Beschreibung der städtebaulichen Ausgangssituation8
- 2.1 Ziele des Bauleitplans8
- 2.2 Alternativenprüfung8
- 1.3Bedarfsnachweis9
- 2.4 Wichtigste Ziele des Bauleitplans 11
- 3. Rahmenbedingungen und Planungsvorgaben 12
- 3.1 Planungsrechtliche Voraussetzungen 12
- 3.1.1 Landesentwicklungsprogramm Bayern (LEP) 12
- 3.1.2 Regionalplan Region Ingolstadt (10) 13
- 3.1.3 Vorgaben des Flächennutzungs- und Landschaftsplans 15
- 3.1.4 Schutzgebiete 15
- 3.1.5 Arten- und Biotopschutz 16
- 3.2 Planverfahren 17
- 3.3 Erschließung 17
- 3.3.1 Verkehrstechnische Erschließung 17
- 3.3.2 Kanäle und Abwasserbeseitigung 17
- 3.3.3 Wasserversorgung 17
- 3.3.4 Energieversorgung/vorhandene Leitungen mit Schutzzonen 18
- 3.3.5 Abfallentsorgung 18
- 3.3.6 Telekommunikation 18
- 3.4 Allgemeine Anforderungen an gesunde Wohn- und Arbeitsverhältnisse 18
- 3.5 Begründung zur Grünordnung, Belange des Umweltschutzes, einschließlich des Naturschutzes und der Landschaftspflege 19
- 3.6 Ausgleich nach den Grundsätzen für die Anwendung der naturschutzfachlichen Eingriffsregelung 19

- 3.7 Maßnahmen zur Überwachung der erheblichen Auswirkungen der Planung (Monitoring) 20
- 3.8 Befreiungen 20
- 3.9 Zusammenfassende Erklärung 20
- 4. Begründung der städtebaulichen und grünordnerischen Festsetzungen 20
- 4.1 Geltungsbereich 21
- 4.2 Art der baulichen Nutzung 21
- 4.3 Maß der baulichen Nutzung 21
- 4.4 Baugrenzen, Abstandsflächen, Bauweise 22
- 4.5 Baugestaltung Hauptgebäude 22
- 4.6 Garagen und Nebenanlagen 22
- 4.7 Werbeanlagen 23
- 4.8 Verkehrsflächen 23
- 4.9 Einfriedungen 23
- 4.10 Beleuchtung von Straßenraum und Außenanlagen 23
- 4.11 Energieversorgung, Leitungsverlegung, Schutzabstände 23
- 4.12 Grünordnung 24
- 4.13 Artenschutz 24
- 4.14 Gestaltung des Geländes 24
- 4.15 Entwässerung 25
- 4.16 Immissionsschutz 25
- E) Umweltbericht 25
- 5.1
Einleitung 25
- 5.1.1 Kurzdarstellung des Inhalts und wichtiger Ziele des Bauleitplans 26
- 5.1.2 Darstellung der in einschlägigen Fachgesetzen und Fachplänen festgelegten umweltrelevanten Ziele und ihrer Berücksichtigung 26
- 5.2 Bestandsaufnahme und Bewertung der Umweltauswirkungen einschließlich der Prognose bei Durchführung der Planung 27
- 5.2.1 Bestandsaufnahme der einschlägigen Aspekte des derzeitigen Umweltzustands (Basisszenario) 27
- 5.2.1.1 Schutzgut Mensch / Gesundheit 27
- 5.2.1.2 Schutzgut Tiere und Pflanzen 27
- 5.2.1.3 Schutzgut Boden und Fläche 29
- 5.2.1.4 Schutzgut Wasser 30
- 5.2.1.5 Schutzgut Luft / Klima 30

- 5.2.1.6 Schutzgut Landschaft / Erholung 31
- 5.2.1.7 Schutzgut Kultur- und Sachgüter..... 31
- 5.2.1.8 Prognose über die Entwicklung des Umweltzustands bei Nichtdurchführung der Planung 32
- 5.2.2 Prognose über die Auswirkung auf die Schutzgüter 32
- 5.2.2.1 Schutzgut Tiere und Pflanzen 32
- 5.2.2.2 Schutzgut Boden und Fläche 33
- 5.2.2.3 Schutzgut Wasser 34
- 5.2.2.4 Schutzgut Luft/Klima 35
- 5.2.2.5 Wirkungsgefüge zwischen den o.g. Schutzgütern..... 35
- 5.2.2.6 Schutzgut Landschaft / Erholung 36
- 5.2.2.7 Auswirkungen auf Erhaltungsziele und den Schutzzweck der Natura 2000-Gebiete im Sinne des Bundesnaturschutzgesetzes 36
- 5.2.2.8 Auswirkungen auf den Menschen und seine Gesundheit sowie die Bevölkerung insgesamt 36
- 5.2.2.9 Auswirkungen auf Kulturgüter und sonstige Sachgüter 37
- 5.2.2.10 Auswirkungen auf die Vermeidung von Emissionen sowie der sachgerechte Umgang mit Abfällen und Abwässern..... 37
- 5.2.2.11 Auswirkungen auf die Nutzung erneuerbarer Energien sowie die sparsame und effiziente Nutzung von Energie 37
- 5.2.2.12 Auswirkungen auf die Darstellungen von Landschaftsplänen sowie von sonstigen Plänen, insbesondere des Wasser-, Abfall- und Immissionsschutzrechts 38
- 5.2.2.13 Auswirkungen auf die Erhaltung der bestmöglichen Luftqualität in Gebieten, in denen die durch Rechtsverordnung zur Erfüllung von Rechtsakten der Europäischen Union festgelegten Immissionsgrenzwerte nicht überschritten werden 38
- 5.2.2.14 Auswirkungen bei schweren Unfällen oder Katastrophen 38
- 5.2.3 Beschreibung der Maßnahmen zur Vermeidung, Verhinderung, Verringerung oder Ausgleich von erheblichen Umweltauswirkungen 38
- 5.2.3.1 Vermeidungsmaßnahmen bezogen auf die verschiedenen Schutzgüter 38
- 5.2.3.1.1 Schutzgut Arten und Lebensräume 39
- 5.2.3.1.2 Schutzgut Boden und Fläche 39
- 5.2.3.1.3 Schutzgut Wasser 40
- 5.2.3.1.4 Schutzgut Landschaftsbild 40
- 5.2.3.1.5 Schutzgut Luft/Klima..... 40
- 5.2.3.2 Ausgleich unvermeidbarer Beeinträchtigungen / Eingriffsregelung 40
- 5.2.3.2.1 Bestandsaufnahme 41

- 5.2.3.2.2 Auswirkungen des Eingriffs 41
- 5.2.3.2.3 Ermitteln des Umfangs erforderlicher Ausgleichsflächen..... 41
- 5.2.3.2.4 Maßnahmen auf den Ausgleichsflächen..... 46
- 5.2.3.2.5 Bestimmung des Umfangs, Bewertung von Ausgleichsmaßnahmen/ Bilanzierung 47
- 5.2.3.2.6 Umsetzung und Sicherung der Ausgleichsmaßnahmen: 48
- 5.3 Alternative Planungsmöglichkeiten 48
- 5.4 Zusätzliche Angaben 48
- 5.4.1 Beschreibung der Methodik und Hinweise auf Schwierigkeiten und Kenntnislücken..... 48
- 5.4.2 Beschreibung der geplanten Maßnahmen zur Überwachung der erheblichen Auswirkungen 49
- 5.5 Allgemein verständliche Zusammenfassung..... 51
- 6. Quellenangaben..... 53
- 7. Impressum 54

Abbildungsverzeichnis

Abbildung 71: Vermeidungsmaßnahme mit Anrechnung beim Planungsfaktor	46
Abbildung 82: Ermittlung Ausgleichsbedarf Schutzgut Arten und Lebensräume	46
Abbildung 93: Externe Ausgleichsfläche	Fehler! Textmarke nicht definiert.
Abbildung 104: Abschlag Timelag	47
Abbildung 116: Bewertung des Ausgleichsumfangs.....	Fehler! Textmarke nicht definiert.

1. Rechtsgrundlagen, Aufstellungsbeschluss, Geltungsbereich

1.1 Rechtsgrundlagen

Der Bebauungs- und Grünordnungsplan basiert auf den folgenden Rechtsgrundlagen in der jeweils zum Zeitpunkt der Beschlussfassung gültigen Fassung:

BauGB	Baugesetzbuch
BauNVO	Baunutzungsverordnung
BayBO	Bayerische Bauordnung
BayBodSchG	Bayerisches Gesetz zur Ausführung des Bundes- Bodenschutzgesetzes
BayDSchG	Bayerisches Denkmalschutzgesetz
BayLplG	Bayerisches Landesplanungsgesetz
BayNatSchG	Bayerisches Naturschutzgesetz
BayWG	Bayerisches Wassergesetz
BIMSchG	Bundesimmissionsschutzgesetz
BNatSchG	Bundesnaturschutzgesetz
GaStellV	Garagen- und Stellplatzverordnung
NWFreiV	Niederschlagswasser-Freistellungsverordnung
PlanZV	Planzeichenverordnung
ROV	Raumordnungsverordnung
TRENGW	Technische Regeln zum schadlosen Einleiten von gesammeltem Niederschlagswasser in das Grundwasser
TrinkWV	Trinkwasserverordnung
WHG	Wasserhaushaltsgesetz

Alle Gesetze, Verordnungen, Regelungen, Satzungen etc., auf die innerhalb dieser Planung verwiesen wird, können über die Markt Altmannsteineingesehen werden.

1.2 Aufstellungsbeschluss

Der Marktrat der Markt Altmannstein hat am 18.11.2025 aufgrund §2 Abs. 1 Baugesetzbuch in öffentlicher Sitzung die Aufstellung des Bebauungs- und Grünordnungsplans Mischgebiet „Tettenwang Nord“ beschlossen (siehe Verfahrensvermerke im Planteil).

Die Fläche wird als Mischgebiet (MI) nach § 6 BauNVO ausgewiesen.

Im geltenden Flächennutzungs- und Landschaftsplan ist das Gebiet als „Wohnbaufläche“ dargestellt. Die geplanten Festsetzungen weichen von den Darstellungen des Flächennutzungsplans ab. Der Bebauungsplan ist nicht aus dem Flächennutzungsplan entwickelt, eine Änderung des Flächennutzungs- und Landschaftsplans nach §8 Abs. 3 BauGB ist erforderlich.

1.3 Geltungsbereich

Der räumliche Geltungsbereich des qualifizierten Bauleitplanes umfasst folgende Flurnummern:

Flurnummer	Gemarkung
881 (TF)	Tettenwang

Der Bauungs- und Grünordnungsplan wird wie folgt umgrenzt:

im Norden: durch die Flurnummer 881 (TF),

im Süden: bestehende Gemeindestraße Fl. Nr.882,

im Osten: bestehende Gemeindestraße Fl. Nr.888,

im Westen: bestehende Gemeindestraße Fl. Nr.885

Der Geltungsbereich im Mischgebiet hat eine Gesamtfläche von ca. 1928 m². Die Ausgleichflächen werden über externe Flächen deckt, die genaue Zuweisung erfolgt im Umweltbericht.

Das Gelände im Geltungsbereich befindet sich auf einer Höhenlage von ca. 424-427 m ü. NN. und ist im westlichen Bereich fällt nach Osten hin um ca. 2,00 m ab.

2. Erfordernis der Planaufstellung und Beschreibung der städtebaulichen Ausgangssituation

2.1 Ziele des Bauleitplans

Mit dem vorliegenden Bauungsplan werden die planungsrechtlichen Voraussetzungen für die Realisierung eines Mischgebiets geschaffen. Dem städtebaulichen Ziel, Wohnraum sowie Flächen für Gewerbe zu schaffen, wird hiermit Rechnung getragen.

Ortsansässige erkundigen sich immer wieder nach freien Flächen im Gemeindegebiet, um sich weiterentwickeln zu können. Ziel der Planung ist die Erhaltung der örtlichen Betriebe und die Sicherung und Entwicklung der lokalen Arbeitsplätze, sowie Wohnbauflächen. Mit der Planung soll dem Belang der Wirtschaft, auch ihrer mittelständigen Struktur im Interesse einer verbrauchernahen Versorgung der Bevölkerung gem. §1 Abs. 6 Nr. 9 Buchst. A BauGB Rechnung getragen werden.

Der Flächennutzungsplan und Landschaftsplan wird im Parallelverfahren zur Aufstellung des Bauungsplans geändert.

2.2 Alternativenprüfung

Als Alternative zur Ausweisung des Bauungsplanes in der vorliegenden Fassung wurden folgende Möglichkeiten geprüft:

Keine Neuausweisung und Belassen der Flächen im jetzigen Zustand (Nullvariante): Der nicht ausgleichbare Verlust von Ackerfläche würde an dieser Stelle unterbleiben.

Eine alternative Erschließung ist nicht sinnvoll, da bereits Gemeindestraße bestehen von denen erschlossen werden kann.

1.3 Bedarfsnachweis

Demographische Entwicklung:

Mit Stand 30. Juni 2025 lebten im Markt Altmannstein 7.262 Personen mit Hauptwohnsitz und 322 Personen mit Nebenwohnsitz. Die Einwohnerzahl ist in den letzten Jahrzehnten kontinuierlich gestiegen. Auf Basis der positiven Entwicklung der Einwohnerzahlen im Zeitraum bis 2021 sowie der weiterhin positiven Bevölkerungsvorausberechnung erscheint die Annahme einer weiteren Bevölkerungszunahme plausibel.

Entwicklung der Einwohnerzahl (EW) 1987-2025 (Markt Altmannstein)	
1987	ca. 5.394 Einwohner
2011	ca. 6.145 Einwohner
2020	ca. 6.995 Einwohner
2025	ca. 7.262 Einwohner (Hauptwohnsitz)

Die Entwicklung zeigt eine stetige Zunahme der Bevölkerung, was durch die aktuelle Einwohnermeldestatistik bestätigt wird. Die Altersstruktur und die Nachfrage nach Wohnraum sprechen für eine weiterhin positive Bevölkerungsentwicklung.

Die Ausweisung eines Mischgebiets im Bebauungs- und Grünordnungsplan „Tettenwang Nord“ ist daher nachvollziehbar, um dem Bedarf an Wohnraum und wohnnahen Nutzungen gerecht zu werden.

Wirtschaftsdaten:

Die Markt Altmannstein verfügt über eine stetig steigende Anzahl von Beschäftigten.

Die Zahl der sozialversicherungspflichtigen Arbeitnehmer am Arbeitsort sowie am Wohnort stieg von insgesamt 3.081 Beschäftigten im Jahr 2017 auf 3.373 Beschäftigte im Jahr 2022. Die Zahl der Arbeitslosen stieg im Jahr 2020 kurzzeitig auf 88, stabilisierte sich aber wieder auf dem Niveau der Vorjahre (ca. 50–60 Personen).

Durch die Ausweisung von einer weiteren Mischgebiets im Ortsteil Tettenwang, in dem sich ebenfalls ortsansässige Firmen erweitern möchten, ist davon auszugehen, dass die Zahl der Beschäftigten auch in den nächsten Jahren weiter steigen wird.

Demographische Entwicklung – Ortsteil Tettenwang

Mit Stand 30. Juni 2025 lebten in Tettenwang:

- 203 männliche und 201 weibliche Personen mit Hauptwohnsitz
- → Gesamt: 404 Hauptwohnsitze
- Zusätzlich: 8 männliche und 6 weibliche Personen mit Nebenwohnsitz
- → Gesamt: 14 Nebenwohnsitze

Damit ergibt sich eine Gesamtbevölkerung von 418 Personen im Ortsteil Tettenwang.

Verglichen mit früheren Jahren zeigt sich eine stabile bis leicht steigende Bevölkerungszahl, was die Nachfrage nach Wohnraum und wohnnahen wirtschaftlichen Nutzungen unterstreicht.

Die Ausweisung eines Mischgebiets im Bebauungs- und Grünordnungsplan „Tettenwang Nord“ ist auf Basis der aktuellen Bevölkerungszahlen und der langfristigen Entwicklung nachvollziehbar und sinnvoll. Sie trägt dazu bei:

- dem lokalen Wohnraumbedarf gerecht zu werden
- wohnnahe Nutzungen zu ermöglichen
- die Attraktivität des Ortsteils für Familien und Betriebe zu stärken

Die Markt Altmannstein erhält bereits seit längerer Zeit Anfragen für neue Bauflächen zur gewerblichen Nutzung. Hierunter sind neben ortsansässigen Betrieben, die sich aufgrund ihrer Firmengröße erweitern möchten, auch Anfragen von Betrieben enthalten, die sich gerne im Standort Altmannstein neu ansiedeln möchten. Die konkreten Anfragen werden von der Markt Altmannstein gesammelt und die anfragenden Betriebe in einer entsprechenden Liste aufgeführt. Eine Detaillierte Auskunft über diese Liste kann über die Markt Altmannstein angefordert werden.

Die Ausweisung des Teilbereichs Gewerbegebiet ist deshalb nachvollziehbar.

2.4 Wichtigste Ziele des Bauleitplans

Die Belange des Umweltschutzes, einschließlich des Naturschutzes und der Landschaftspflege sind aufgrund § 1 Abs. 5 und Abs. 6 BauGB bei der Aufstellung eines Bebauungsplanes als Grundlagen der Abwägung immer zu berücksichtigen und nach §1 Abs. 7 BauGB gerecht abzuwägen.

Die bedeutsamen Ziele des Umweltschutzes für den Bebauungs- und Grünordnungsplan sind:

Beeinträchtigungen der Schutzgüter Mensch, Tiere und Pflanzen, Boden, Wasser, Luft, Klima und Landschaft sind grundsätzlich so gering wie möglich zu halten

insbesondere sind die Belange des Menschen hinsichtlich des Lärms, Geruchs und sonstigen Immissionsschutzes sowie der Erholungsfunktion und die Kultur- und sonstigen Sachgüter zu berücksichtigen

nachteilige Auswirkungen auf die Lebensraumfunktion von Pflanzen und Tieren sind so weit als möglich zu begrenzen, das heißt Beeinträchtigungen wertvoller Lebensraumstrukturen oder für den Biotopverbund wichtiger Bereiche sind wo möglich zu vermeiden

Beeinträchtigungen des Orts- und Landschaftsbildes auch im überörtlichen Zusammenhang sind soweit wie möglich zu vermeiden; durch bauplanungs- und bauordnungsrechtliche sowie grünordnerische Festsetzungen ist eine ansprechende Gestaltung und Einbindung des Baugebietes in das Orts- und Landschaftsbild zu gewährleisten

Die Versiegelung von Boden sowie der Verlust von landwirtschaftlichen Flächen und anderer Freiräume ist möglichst zu begrenzen, sonstige vermeidbare Beeinträchtigungen des Schutzgutes sind zu vermeiden

nachteilige Auswirkungen auf das Schutzgut Wasser (Grundwasser und Oberflächengewässer) sind entsprechend der jeweiligen Empfindlichkeiten (z.B. Grundwasserstand, Betroffenheit von Still- und Fließgewässern) so gering wie möglich zu halten.

Auswirkungen auf das Kleinklima (zum Beispiel Berücksichtigung von Kaltluftabflussbahnen), die Immissionssituation und sonstige Beeinträchtigungen der Schutzgüter Klima und Luft sind auf das unvermeidbare Maß zu begrenzen.

Zwangsläufig gehen mit der Ausweisung eines Mischgebiets unvermeidbare Beeinträchtigungen der Schutzgüter einher, die insbesondere im Umweltbericht genauer behandelt werden.

3. Rahmenbedingungen und Planungsvorgaben






3.1 Planungsrechtliche Voraussetzungen

3.1.1 Landesentwicklungsprogramm Bayern (LEP)

Entsprechend der Strukturkarte befindet sich der Geltungsbereich im allgemein ländlichen Raum. (Bay. Staatsministerium f Wirtschaft, Landesentwick, 2023).

I. Ziele der Raumordnung

a) Zeichnerisch verbindliche Darstellungen

-  Allgemeiner ländlicher Raum
-  Ländlicher Raum mit Verdichtungsansätzen
-  Verdichtungsraum
- Raum mit besonderem Handlungsbedarf**
-  Kreisregionen
-  Einzelgemeinden

b) Zeichnerisch erläuternde Darstellung verbaler Ziele






-  Metropole
-  Regionalzentrum
-  Oberzentrum
-  Mittelzentrum
-  Region



Abbildung 1: Ausschnitt aus dem LEP, Anhang 2, Strukturkarte

Die Strukturkarte des Landesentwicklungsprogramms des Landes Bayern mit Stand von 2023 stellt das Marktgebiet Altmannstein als allgemeinen ländlichen Raum dar. Für die Vorhabenfläche trifft das LEP keine gebietskonkreten Festlegungen.

Nach dem Landesentwicklungsprogramm Bayern 2013 (LEP soll die Zersiedelung der Landschaft verhindert werden (vgl. LEP 3.3 G). Neubauf Flächen sollen nach dem LEP-Ziel 3.3 möglichst in Anbindung an geeignete Siedlungseinheiten ausgewiesen werden. Des Weiteren sind im Sinne des Flächensparens die vorhandenen Potenziale vorrangig zu nutzen (vgl. LEP 3.2 Z) und die Ausweisung von neuen Bauflächen soll an einer nachhaltigen Siedlungsentwicklung ausgerichtet werden (vgl. LEP 3.2 G).

Diese Vorgaben werden wie auch im Umweltbericht beschrieben mit der vorliegenden Planung umgesetzt. Mit der Aufstellung des Bebauungs- und Grünordnungsplanes werden unter anderem die folgenden Ziele übergeordneter Planungen umgesetzt:

„(Z) In allen Teilräumen sind gleichwertige Lebens- und Arbeitsbedingungen zu schaffen oder zu erhalten ...“ „(G) Hierfür sollen insbesondere die Grundlagen für eine bedarfsgerechte Bereitstellung und Sicherung von Arbeitsplätzen, Wohnraum sowie Einrichtungen der Daseinsvorsorge und zur Versorgung mit Gütern geschaffen oder erhalten werden“ (LEP vom 01.09.2013 – 1.1.1 – S. 8)

„Natürliche Ressourcen wie Bodenschätze, Wasser, Boden und Freiräume werden in erheblichem Umfang verbraucht bzw. in Anspruch genommen. Deshalb sollen bei allen raumbedeutsamen Planungen und Maßnahmen die Ressourcen nur in dem Maße genutzt werden, wie es für das

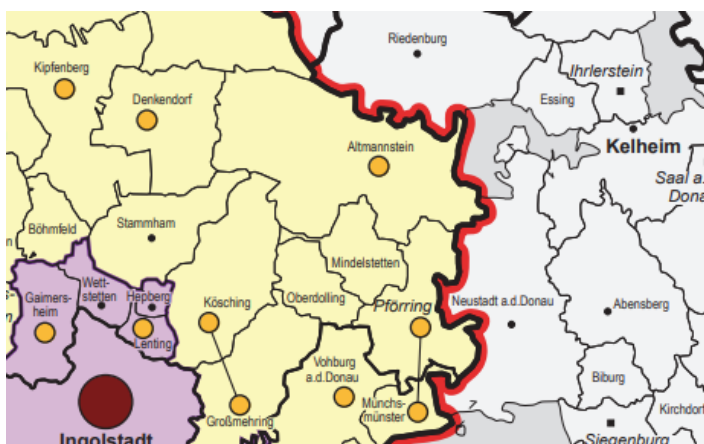
Allgemeinwohl verträglich ist. Dies bedeutet auch, dass unvermeidbare so ressourcenschonend wie möglich erfolgen“ (LEP zu 1.1.3, S. 10).

3.1.2 Regionalplan Region Ingolstadt (10)

Grundsätze der Raumordnung als zu berücksichtigende Vorgaben für nachfolgende Abwägungs- und Ermessensentscheidungen nach Art. 3 Abs. 1 S. 1 BayLplG:

Im Regionalplan zur Region Ingolstadt (10) sind folgende Planungsvorgaben für den Bereich Altmannstein eingetragen:

Karte 1: Ziele der Raumstruktur



Ziele der Raumordnung und Landesplanung

a) zeichnerisch erläuternde Darstellung verbaler Ziele

● Grundzentrum

zentrale Mehrfachorte sind durch Verbindungslinien gekennzeichnet

b) Nachrichtliche Wiedergabe staatlicher Planungsziele

— Grenze der Region

□ Allgemeiner ländlicher Raum

▨ Ländlicher Raum mit Verdichtungsansätzen

□ Raum mit besonderem Handlungsbedarf

● Oberzentrum

● Mittelzentrum

zentrale Mehrfachorte sind durch Verbindungslinien gekennzeichnet

Abbildung 2: Ausschnitt aus dem Regionalplan

Entsprechend der Karte zur Raumstruktur befindet sich Altmannstein im allgemeinen ländlichen Raum.

Karte 3: „Landschaft und Erholung“

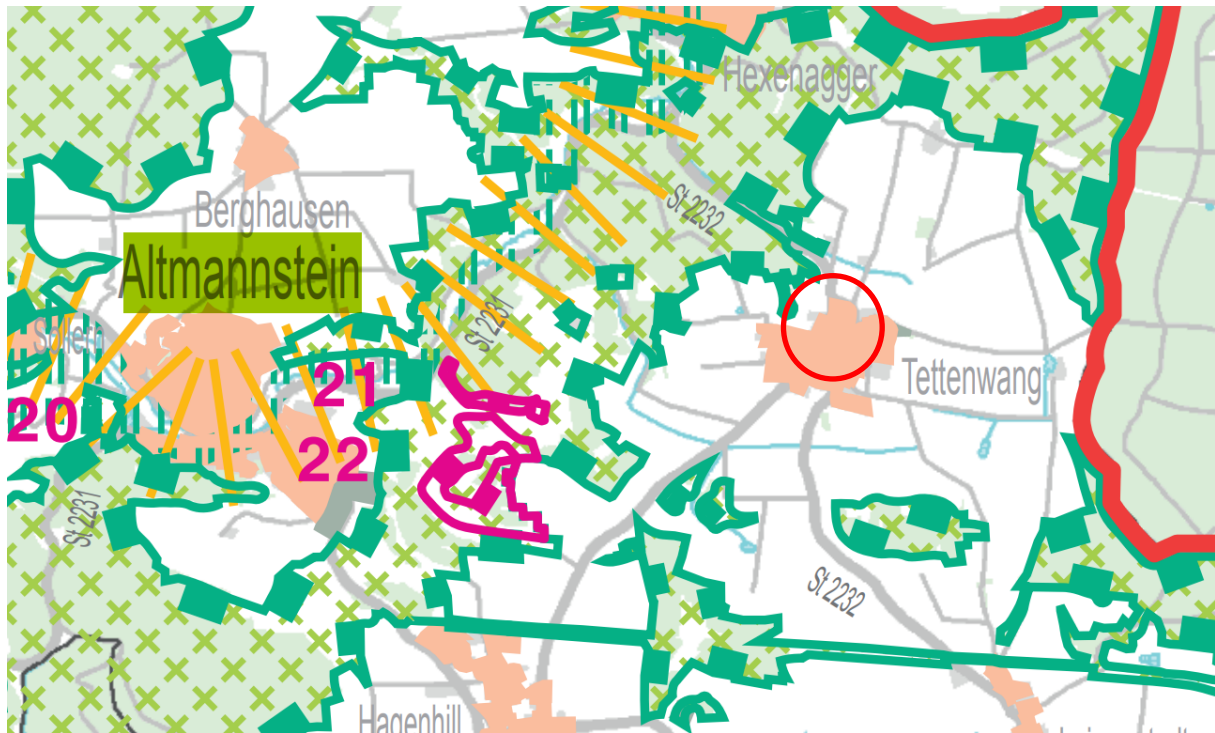



Abbildung 4: Ausschnitt aus dem Regionalplan von Ingolstadt, Zielkarte Landschaft und Erholung.

Die Zielkarte 3 Landschaft und Erholung zeigt eine bestehende Nutzung bei Tettenwang.

II. Bestehende Nutzungen und Festsetzungen

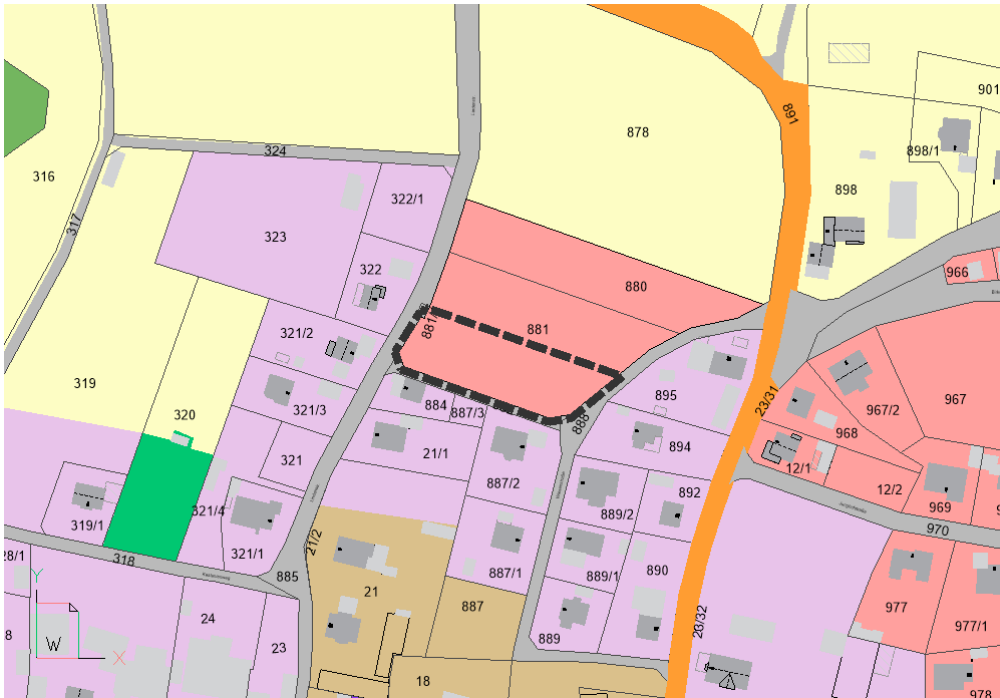
Siedlungsflächen

durch genehmigte Flächennutzungspläne ausgewiesene Flächen;
Erhebung: Januar 2013

-  Wohnbaufläche, gemischte Baufläche und Sonderbaufläche (ausgenommen gewerblich genutzte Sonderbaufläche)

3.1.3 Vorgaben des Flächennutzungs- und Landschaftsplans

Die Fläche ist im wirksamen Flächennutzungsplan als „Wohnbauflächen“ nach §5 Abs. 9 BauGB dargestellt. Deshalb ist eine parallele Änderung des Flächennutzungsplans erforderlich.

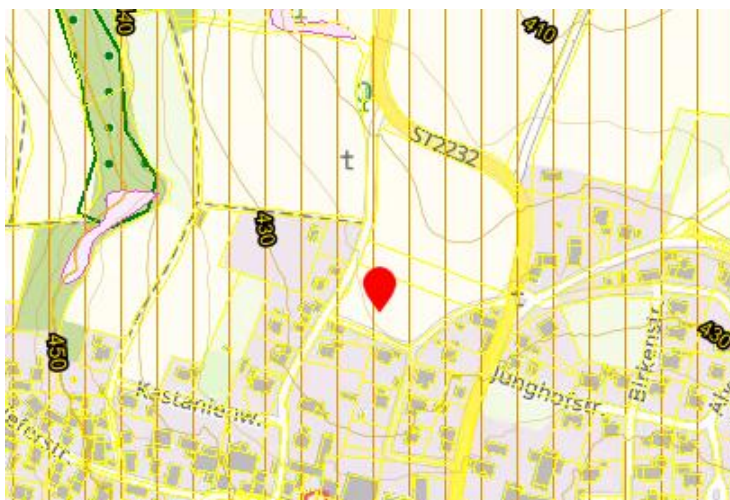


Auszug aus FNP

Abbildung 5: Ausschnitt Flächennutzungsplan ohne Maßstab

3.1.4 Schutzgebiete

Das Plangebiet liegt in keinen Schutzgebieten, aber in einem Naturpark.



Naturpark: NP-00016, Altmühltal

Abbildung 7: (Bay. Staatsministerium d. Finanzen u.f. Heimat, 2025) Bayernatlas, Schutzgebiete

Geprüft wurden folgende Schutzgebiete:

Europäische Schutzgebiete

Europäische Schutzgebiete	
FFH-Gebiete	nicht betroffen
Vogelschutzgebiete	nicht betroffen

Nationale Schutzgebiete

Nationale Schutzgebiete	
Nationalparke	nicht betroffen
Nationale Naturmonumente	nicht betroffen
Naturparke	Der Geltungsbereich liegt im Naturpark „Altmühltal“.
Naturschutzgebiete	nicht betroffen
Landschaftsschutzgebiete	nicht betroffen

Wasserschutzgebiete und Gebiete mit Hochwasserlast

Wasserschutzgebiete	
Trinkwasserschutzgebiete	nicht betroffen
Heilquellenschutzgebiete	nicht betroffen
Überschwemmungsgebiete	nicht betroffen
Wassersensible Bereiche	nicht betroffen

3.1.5 Arten- und Biotopschutz

Flächen des Arten- und Biotopschutzes sind durch die Planung nicht betroffen. Geprüft wurden folgende Schutztypen:

Arten- und Biotopschutz	
Biotopkartierung + ASK	nicht betroffen
Wiesenbrüterkulisse	nicht betroffen
Feldvogelkulisse-Kiebitz	nicht betroffen
Arten- und Biotopschutzprogramm	nicht betroffen
Biotope nach §30 BNatSchG	nicht betroffen

Auf Grund der bisherigen Nutzung der Fläche für die intensive Ackerwirtschaft ist im Geltungsbereich nicht vom Vorkommen von seltenen oder geschützten Pflanzen- und Tierarten auszugehen. Auf die Erstellung einer speziellen artenschutzrechtlichen Untersuchung wurde deshalb verzichtet und es sind auch keine speziellen Festsetzungen zum Artenschutz veranlasst.

3.2 Planverfahren

Der Ablauf des Bauleitplanverfahrens ist im Planteil beschrieben.

Die Aufstellung des Bebauungs- und Grünordnungsplans erfolgt im Regelverfahren parallel zur Änderung des Flächennutzungsplans.

3.3 Erschließung

3.3.1 Verkehrstechnische Erschließung

Die verkehrstechnische Erschließung erfolgt über die bestehende Gemeindestraße aus, es müssen keine neuen Straßen gebaut werden.

3.3.2 Kanäle und Abwasserbeseitigung

Der Geltungsbereich kann ordentlich an das Entwässerungssystem des Markts Altmannstein angeschlossen werden. Die Abwasserbeseitigung erfolgt im Mischwassersystem. Die Regenwasserentwässerung [erfolgt über einen neu zu errichtetem Kanal dieser in ein Oberflächenwasser gedrosselt eingeleitet wird.](#)

Ausdrücklich hingewiesen wird auf die Genehmigungspflicht beim Einleiten von Produktionsabwässern in die Sammelkanalisation lt. § 58 WHG.

Das Oberflächenwasser der Parzellen sollte, wenn möglich, über die belebte Bodenzone versickert werden. Soll gesammeltes Niederschlagswasser erlaubnisfrei versickert werden, sind die Vorgaben der Verordnung über die erlaubnisfreie schadlose Versickerung von gesammeltem Niederschlagswasser (Niederschlagswasserfreistellungsverordnung – NWFreiV) mit den dazu ergangenen Regeln zum schadlosen Einleiten von gesammeltem Niederschlagswasser in das Grundwasser (TRENGW) zu beachten.

3.3.3 Wasserversorgung

Die Versorgung des Baugebietes mit Trinkwasser ist durch die Markt Altmannstein sichergestellt.

Nach Auskunft der Gemeinde kann der Löschwasserbedarf gedeckt werden.

Je nach Art der Bebauung im Mischgebiet ist, eine Bereitstellung von ausreichenden Löschwassermengen über den Markt Altmannstein nicht zweifelsfrei sicher zu stellen. Sollte für den jeweiligen Betrieb größere Löschwassermengen nötig sein, so sind diese durch den Bauwilligen selbst in ausreichendem Umfang z.B. über Zisternen oder Löschwasserteiche nachzuweisen.

Die Bekanntmachung zum Vollzug des Bayerischen Feuerwehrgesetzes (VollzBekBayFwG) des Bayerischen Staatsministeriums des Innern vom 28.09.2020 (Az.: D1-2211-4-2) empfiehlt den

Kommunen, bei der Ermittlung der notwendigen Löschwassermenge die Technischen Regel zur Bereitstellung von Löschwasser durch die öffentliche Trinkwasserversorgung – Arbeitsblatt W 405 der Deutschen Vereinigung des Gas- und Wasserfaches e.V. (DVGW) anzuwenden.

Es wird die Verwendung von Überflurhydranten empfohlen. Wird die Löschwasserversorgung durch Löschwasserbehälter sichergestellt, sind die Vorgaben der DIN 14230: 2012-09 (Unterirdischer Löschwasserbehälter) einzuhalten.

3.3.4 Energieversorgung/vorhandene Leitungen mit Schutzzonen

Die ausreichende Versorgung mit Elektrizität ist durch Anschluss an das bestehende Versorgungsnetz gewährleistet. Im Geltungsbereich sind keine bestehenden Leitungstrassen bekannt.

Bei der Erschließungsplanung sowie bei der Pflanzung von Gehölzen sind die einschlägigen Schutzbestimmungen der Leitungsträger zu beachten.

3.3.5 Abfallentsorgung

Diese ist sichergestellt durch die Abfallentsorgung im Landkreis Eichstätt.

Für den im Holsystem zu entsorgender Abfall wird auf Folgendes hingewiesen: Müll darf nach §16 Nr. 1 der Unfallverhütungsvorschriften Müllbeseitigung (BGV C 27) nur dann von den Müllbehälterstandplätzen abgeholt werden, wenn die Zufahrt so angelegt ist, dass ein Rückwärtsfahren nicht erforderlich ist.

Aufgrund der geltenden Unfallverhütungsvorschriften können Stellflächen für Müllgefäße nur direkt angefahren werden, wenn grundsätzlich ein Rückwärtsfahren der Müllfahrzeuge nicht erforderlich ist und die Fahrwege nach der Richtlinie für die Anlage von Stadtstraßen RAS 06 ausgestattet und die Transportwege bei Dunkelheit beleuchtet sind. Andernfalls sind die Müllgefäße an der nächsten anfahrbaren Stelle bereit zu stellen, so dass eine Verkehrsbehinderung ausgeschlossen werden kann.

3.3.6 Telekommunikation

Es erfolgt die Erschließung über den Markt Altmannstein.

3.4 Allgemeine Anforderungen an gesunde Wohn- und Arbeitsverhältnisse

Dieser Punkt wird im Umweltbericht unter „Schutzgut Mensch“ behandelt. Im vorliegenden Kapitel wird der Immissionsschutz hervorgehoben behandelt, da Maßnahmen und Festsetzungen nötig sind, um gesunde Wohnverhältnisse in den betreffenden Teilen des Baugebiets sowie auch für die anliegenden Flächen zu gewährleisten. Durch die vorgesehene Bebauung wird ein Bereich in räumlicher Nähe zu bestehenden Gebäuden aufgefüllt.

Durch die Ausweisung von neuen Baugebieten sind in der Regel geringe Auswirkungen auf die im Umfeld lebende Wohnbevölkerung gegeben, insbesondere bei Wohnbebauung. Meist entstehen nachteilige Auswirkungen in Form von Sichtbeeinträchtigungen bzw. Störung des Landschaftsbildes durch die errichteten Anlagenteile. Diese sind im vorliegenden Fall aufgrund der eingegrenzten Lage jedoch nicht erheblich.

Gerade während der Bauphase ist mit baubedingten Belastungen durch den Baustellenbetrieb und den damit zusammenhängenden Fahrverkehr zu rechnen (Lärm, Staub, optische Reize). Sie werden ebenfalls als unerheblich eingestuft, da sie zeitlich begrenzt auftreten und sich nicht nachteilig auf Wohn- und Erholungsfunktionen sowie das Wohlbefinden und die Gesundheit auswirken.

Mit der geplanten Bebauung gehen keine siedlungsnahen, öffentlich zugänglichen Freiflächen verloren. Aufgrund der geringen Ausdehnung, der Lage und Strukturierung des Gebiets, werden die Anforderungen an gesunde Wohn- und Arbeitsverhältnisse gewahrt.

In der Satzung zum Bebauungsplan sind Vorkehrungen zum Schutz vor schädlichen Umwelteinwirkungen in Form von abstrakten und konkreten Festsetzungen nach §9 Abs. 1 BauGB in Verbindung mit §1 Abs. 4 Nr. 2 BauNVO bzw. §9 Abs. 1 Nr. 24 BauGB zu treffen.

3.5 Begründung zur Grünordnung, Belange des Umweltschutzes, einschließlich des Naturschutzes und der Landschaftspflege

„Natur und Landschaft sind auf Grund ihres eigenen Wertes und als Grundlagen für Leben und Gesundheit des Menschen ... im besiedelten und unbesiedelten Bereich ... zu schützen, ...; der Schutz umfasst die Pflege, die Entwicklung und, soweit erforderlich, die Wiederherstellung von Natur und Landschaft.“ (aus § 1 BNatSchG).

„Grünordnungspläne sind von den Kommunen aufzustellen, sobald und soweit dies aus Gründen des Naturschutzes und der Landschaftspflege erforderlich ist; ...“ (Art. 4 Abs. 2 BayNatSchG).

Für die Belange des Umweltschutzes ist gemäß §2 Abs. 4 BauGB eine Umweltprüfung durchzuführen, in der die voraussichtlich erheblichen Umweltauswirkungen ermittelt und in einem Umweltbericht (beigeheftet, Ergebnisse siehe unten). Der Umweltbericht ist Teil der Begründung; auch seine Ergebnisse liegen der gemeindlichen Abwägung zu Grunde.

Die während und nach der öffentlichen Auslegung bzw. durch die Beteiligung der Träger Öffentlicher Belange gewonnenen zusätzlichen Erkenntnisse zu den jeweiligen Schutzgütern sind nachträglich einzuarbeiten.

3.6 Ausgleich nach den Grundsätzen für die Anwendung der naturschutzfachlichen Eingriffsregelung

Nach §1a BauGB sind die „Vermeidung und der Ausgleich voraussichtlich erheblicher Beeinträchtigungen des Landschaftsbildes sowie der Leistungs- und Funktionsfähigkeit des Naturhaushaltes...“ in der Abwägung zu berücksichtigen. „Der Ausgleich erfolgt durch geeignete Darstellungen und Festsetzungen ...“.

Die Kommune soll also die durch die Bauleitplanung vorbereiteten Eingriffe in Natur und Landschaft so gering als möglich halten und unvermeidbare Eingriffe ausgleichen. Es ist nachzuweisen, auf welche Art den Belangen des Naturschutzes und der Landschaftspflege Rechnung getragen wird. Hierzu sind besonders grünordnerische Maßnahmen innerhalb des Baugebiets geeignet, die auch dazu beitragen, den Eingriff und damit den notwendigen Ausgleich zu minimieren.

Die naturschutzrechtliche Eingriffsregelung wird ausführlich im Umweltbericht als Teil der Begründung behandelt.

Hier sind, neben der Eingriffs-Ausgleichsermittlung auch die geplanten Maßnahmen zur Vermeidung, Verringerung und zum Ausgleich der nachteiligen Auswirkungen zu finden. Diese Maßnahmen und Festsetzungen wurden in die Satzung eingearbeitet.

3.7 Maßnahmen zur Überwachung der erheblichen Auswirkungen der Planung (Monitoring)

Nach §4c BauGB haben die Kommunen die erheblichen Umweltauswirkungen der Bauflächenausweisung zu überwachen, um insbesondere unvorhergesehene nachteilige Auswirkungen zu ermitteln und gegebenenfalls Abhilfemaßnahmen zu ergreifen. Die im Umweltbericht beschriebenen Maßnahmen zum Monitoring sind laufend durchzuführen.

3.8 Befreiungen

Befreiungen von Festsetzungen werden nur mit Zustimmung der Kommune oder vom Landratsamt erteilt, wenn die Voraussetzungen nach §31 Abs. 2 BauGB erfüllt sind. In diesem Fall ist ein normales, baurechtliches Verfahren erforderlich, die Genehmigungsfreistellung entfällt.

3.9 Zusammenfassende Erklärung

„Dem Bebauungsplan ist eine zusammenfassende Erklärung beizufügen über die Art und Weise, wie die Umweltbelange und die Ergebnisse der Öffentlichkeits- und Behördenbeteiligung in dem Bebauungsplan berücksichtigt wurden und aus welchen Gründen der Plan nach Abwägung mit den geprüften, in Betracht kommenden anderweitigen Planungsmöglichkeiten gewählt wurde.“ (§10 Abs. 4 BauGB)

Die zusammenfassende Erklärung ist dem ausgefertigten Bauleitplan zur Bekanntmachung beizufügen.

4. Begründung der städtebaulichen und grünordnerischen Festsetzungen

Der vorliegende Bebauungsplan sieht die städtebauliche Ordnung eines Teilbereichs im nördlichen Bereich von Tettenwang vor. Die Ausweisung von neuen Mischparzellen erfolgt entsprechend des Bedarfs an städtebaulich vertretbarer Stelle. Das Mischgebiet wird direkt an das bestehende Mischgebiet geschalten.

Durch das Inkrafttreten der Anwendung der naturschutzrechtlichen Eingriffsregelung im Rahmen der Bauleitplanung ist die Kommune gehalten, die durch die Bauleitplanung vorbereiteten Eingriffe in Natur und Landschaft auszugleichen. Es ist nachzuweisen, auf welche Art den Belangen des Naturschutzes und der Landschaftspflege Rechnung getragen wird. Hierzu sind besonders grünordnerische Maßnahmen innerhalb des Baugebietes geeignet. Zur Minimierung eines eventuellen Ausgleichs sind diese unumgänglich.

Siehe hierzu auch den Umweltbericht mit Behandlung der naturschutzrechtlichen Eingriffsregelung.

Durch die festgesetzte GRZ sowie die vorgeschriebene Pflanzung von Bäumen erfolgt die Durchgrünung. Durch die Artenauswahl bei den Gehölzen, die sich an der potenziellen natürlichen Vegetation und robusten Kultursorten orientiert, sollen heimische Artengesellschaften gefördert

werden. Sie erweisen sich in der Regel als resistent gegenüber störenden Einflüssen und sind gegenüber fremdländischen Arten für die heimischen Tier- und Pflanzenwelt in größerem Umfang von Nutzen.

Die getroffenen Regelungen und Festsetzungen des Bebauungs- und Grünordnungsplans sind ausschließlich auf den festgesetzten Geltungsbereich anzuwenden.

4.1 Geltungsbereich

Der Geltungsbereich wird durch die dargestellte Grenze begrenzt. Die getroffenen Regelungen und Festsetzungen sind ausschließlich auf den Geltungsbereich anzuwenden. Innerhalb des Geltungsbereichs sind Bereiche abgetrennt, für die unterschiedliche Vorschriften für die Nutzung gelten.

4.2 Art der baulichen Nutzung

Die bauliche Nutzung im Geltungsbereich ist als Mischgebiet (MI) entsprechend § 6 BauNVO festgesetzt.

Der Flächennutzungsplan wird im Parallelverfahren geändert.

Nicht zulässig sind:

- a) Anlagen für sportliche Zwecke,
- b) Anlagen für kirchliche, kulturelle, soziale und gesundheitliche Zwecke,
- c) Vergnügungsstätten.
- d) Tankstellen
- e) Einzelhandelsbetriebe, Schank- und Speisewirtschaften sowie Betriebe des Beherbergungsgewerbe

4.3 Maß der baulichen Nutzung

Die Grundflächenzahl wird in Anlehnung an die Orientierungswerte des § 17 Baunutzungsverordnung mit 0,6 für den Bereich des Mischgebiet festgesetzt.

Die Abwägung erfolgt hierbei zwischen dem ländlichen Charakter des Bereichs und dem Ziel des Flächensparens.

Die Zahl der maximal zulässigen Vollgeschosse wird gering festgesetzt, um der Lage Rechnung zu tragen. Damit ist eine verdichtete Nutzung des Bereichs eingeschränkt und dem Gedanken des Flächensparens kann nicht Rechnung getragen werden. Da jedoch dem Erholungsgedanken an dieser Stelle besondere Gewichtung zukommt und das Landschaftsbild deshalb auch von übergeordneter Bedeutung ist, erfolgt die Abwägung zu Gunsten einer geringeren Geschossanzahl.

4.4 Baugrenzen, Abstandsflächen, Bauweise

Die überbaubaren Grundstücksflächen werden durch die Festsetzungen von Baugrenzen definiert. Die Errichtung von Hauptgebäuden ist ausschließlich innerhalb der eingetragenen Baufenster zulässig.

Garagen, Nebengebäude und sonstige bauliche Anlagen, insbesondere auch Anlagen für die Erschließung der Stellplätze sind auch außerhalb der Baufenster, in den dafür gekennzeichneten Bereichen zulässig.

Im Hinblick auf die Erhaltung des Landschaftsbildes sowie zur Gewährleistung der Durchlässigkeit und der Freihaltung von Frischluftleitbahnen sind ausschließlich die offene Bauweise und nur Einzelhäuser zulässig.

Zur Wahrung der nachbarschaftlichen Interessen sowie der ausreichenden Belüftung und Belichtung sind die Abstandsflächen lt. den aktuellen Regelungen der Bayerischen Bauordnung einzuhalten.

4.5 Baugestaltung Hauptgebäude

Zur optimalen Einbindung der Hauptgebäude und Anpassung der Bebauung an den natürlichen Geländeverlauf werden die Fußbodenoberkanten der Erdgeschosse in Bezug auf die Straßenhöhe festgesetzt.

Das Spektrum der möglichen Dachformen ist an die üblichen Anforderungen an Gebäude im Mischgebiet angepasst.

Zusätzlich sind für den Geltungsbereich Maximalhöhen ab der jeweils maximal zulässigen FOK-Höhe festgesetzt, um die Höhenentwicklung der Gebäude der sensiblen Lage am Ortsrand anzupassen. Aus ökologischen Gründen sowie zur Verbesserung von Kleinklima und Wasserrückhalt sind prinzipiell nur Dachbegrünungen zulässig. Abweichungen hiervon sind nur in Verbindung mit Photovoltaikanlagen zulässig.

Dem Bauantrag ist auch in Fällen des Genehmigungs-Freistellungsverfahrens ein Geländeschnitt mit Darstellung des natürlichen und geplanten Geländeverlaufs beizugeben. Als Bezugspunkt ist die nächstgelegene Straßenoberkante darzustellen. Die entstehenden Böschungen sind in das natürliche Gelände einzufügen und zu bepflanzen.

4.6 Garagen und Nebenanlagen

Nebenanlagen sind entsprechend der Bayerischen Bauordnung beliebig im Baugebiet zulässig.

Die Höhe von Garagen und Nebenanlagen sind aus städtebaulichen Gründen auf eine maximale Höhe von 3,50 m über dem Bestands-Höhengelände begrenzt. Ausschlaggebend ist hierbei die Darstellung der Höhenlinien im Bebauungsplan.

Im Geltungsbereich sind Stellplätze entsprechend der Stellplatzsatzung der Markt Altmannstein zu errichten und dauerhaft nachzuweisen.

Die Dachform und -neigung sind auch städtebaulichen Gründen dem Hauptgebäude anzupassen. Flachdächer in begrünter Form sind aus ökologischen, klimatischen und wasserwirtschaftlichen Gründen immer zulässig.

Gebäudeunabhängige Anlagen zur Energiegewinnung sind aus städtebaulichen Gründen nicht zulässig.

4.7 Werbeanlagen

Die Festsetzungen zu den Werbeanlagen dienen dem Schutz des Landschaftsbildes und der Wahrung des Ortsbildes, welchen auf Grund der Nutzung als Anlage zur Erholung erhöhte Bedeutung zukommt. Werbeanlagen sind deshalb ausschließlich im Bereich Mischgebietes und ausschließlich am Ort der Leistung zulässig. Sie müssen sich den baulichen Anlagen unterordnen und aufdringliche Einrichtungen sind ausgeschlossen. Um Lichtemissionen gering zu halten, dürfen Werbeanlagen nicht durchgängig beleuchtet werden. Aus Gründen des Immissionsschutzes sind Fahnenmasten im Geltungsbereich nicht zulässig.

4.8 Verkehrsflächen

Innerhalb des Mischgebietes sind keine öffentlichen Verkehrsflächen notwendig, weil diese bereits über bestehende Ortsstraßen erfolgen kann. Die Flächen innerhalb der Bauparzellen sind auf das Mindestmaß zu beschränken.

4.9 Einfriedungen

Zur Minimierung des Eingriffs ist die Errichtung von Zaunsockeln nicht zulässig und die Errichtung von Mauern oder Drahtschotterkörben als Einfriedung ausgeschlossen. Entlang des Straßenraums ist die zulässige Höhe von Zäunen auf 2,00 m zur Erreichung der städtebaulichen Zielsetzung begrenzt. Die notwendigen Sichtdreiecke sind dabei zu beachten und ggf. freizuhalten. In Zufahrtsbereichen sind die Einfriedungen auf 0,8 zu begrenzen.

4.10 Beleuchtung von Straßenraum und Außenanlagen

Zur Minimierung des Eingriffs in den Naturhaushalt ist für alle Formen der Außenbeleuchtung ausschließlich insektenfreundliches Licht zu verwenden. Um unnötige Lichtverschmutzung zu vermeiden, sind die verwendeten Leuchten nach oben abzuschirmen.

4.11 Energieversorgung, Leitungsverlegung, Schutzabstände

Das Baugebiet wird mit den erforderlichen Infrastrukturen versorgt. Die Versorgungsträger werden im Rahmen der Erschließungsplanung kontaktiert, um eine Koordinierung der Leitungsverlegung zu ermöglichen.

Für Kabelhausanschlüsse dürfen nur marktübliche und zugelassene Einführungssysteme, welche bis mind. 1 bar gas- und wasserdicht sind, verwendet werden. Ein Prüfungsnachweis der Einführung ist nach Aufforderung vorzulegen.

Die Trassen der Versorgungsleitungen sind entsprechend der anerkannten Regeln der Technik zu errichten und freizuhalten. Die Abstimmung mit den Versorgungsträgern hat ggf. zu erfolgen.

4.12 Grünordnung

Auf öffentlichen Flächen die Pflanzung von Bäumen und Gehölzen zur Sicherstellung der Durchgrünung des Geltungsbereiches und damit zur Minimierung des erfolgenden Eingriffs in Naturhaushalt und Landschaftsbild vorgesehen. Diese hat entsprechend der beiliegenden Artenliste zu erfolgen. Die Verwendung von Sorten entsprechend der Optimierung des Standorts ist zulässig.

Ergänzend sind die privaten Flächen mit Bäumen zu bepflanzen. Je nach Grundstücksgröße ist die entsprechende Zahl von Bäumen zu pflanzen und dauerhaft zu unterhalten.

Die Artenliste entspricht dem heimischen und damit standortgerechten Artenspektrum und ist deshalb für alle Pflanzungen mit Pflanzverpflichtung verbindlich anzuwenden. Zur Minimierung des Eingriffs ist die Anlage der Freiflächen sowie deren Bepflanzung unmittelbar nach Fertigstellung der Hauptbaumaßnahme umzusetzen.

Zur Kompensation von nicht zu vermeidenden Eingriffen in Naturhaushalt und Landschaftsbild sind auf externe Ausgleichsmaßnahmen vorgesehen.

Diese erfolgen auf Grund in öffentlichem Besitz (Ökokonte Altmannstein) und sind entsprechend der Beschreibung im Umweltbericht abzubuchen.

4.13 Artenschutz

Die bisherige Nutzung sowie der vorzufindende Bestand führen entsprechend einer vereinfachten Abschätzung zu der Annahme, dass im Geltungsbereich durch die geplante Bebauung keine Verbotstatbestände nach § 44 Abs. 1 BNatSchG einschlägig sind.

Flächen als Ausweichquartier sind im Umfeld ausreichend vorhanden, so dass mit der geplanten Bebauung keine erhebliche Beeinträchtigung lokaler Populationen zu erwarten ist.

Eine wesentliche Beeinträchtigung von Schutzgütern im Sinne des § 1 Abs. 6 Nr. 7 BauGB ist demnach nicht zu erwarten. Natura 2000 Gebiete (FFH- und Vogelschutzrichtlinie) oder geschützte Biotope nach § 30 BNatSchG sind von der Planung nicht betroffen.

Grundsätzlich stellen bei Ackerflächen die bodenbrütenden Vogelarten die Artengruppe mit dem größten Konfliktpotenzial dar. Da diese Arten zu Gehölzbeständen Meideabstände einhalten, möglichst flache Flächen bevorzugen (Vorhabenfläche ist geneigt) und im Bereich der Planung zudem eine Störung durch die angrenzende Siedlung (Ortsrand) und dem nördlich liegenden Hopfhengarten (vertikal) vorliegt, wird ein Vorkommen von Brutpaaren dieser Arten als unwahrscheinlich angesehen. Es ist von keiner Beeinträchtigung auszugehen.

4.14 Gestaltung des Geländes

Zur Minimierung des Eingriffs in das natürliche Landschaftsrelief sind Geländemodellierungen in begrenztem Umfang zulässig. Die entstehenden neuen Geländeformen sind in das Ursprungsgelände einzupassen. Stützmauern sind entsprechend der jeweiligen Anforderungen zugelassen und zur Einbindung in das Landschaftsbild teilweise verpflichtend vorzupflanzen.

Aufschüttungen müssen mit inertem Material entsprechend den Vorgaben der Ersatzbaustoffverordnung – Ersatzbaustoff bzw. dem Aushubmaterial des Planungsbereichs erfolgen. Oberboden, der bei allen baulichen Maßnahmen oder sonstigen Veränderungen der Oberfläche

anfällt, ist in nutzbarem Zustand zu erhalten, vor Vernichtung oder Vergeudung zu schützen und fachgerecht in maximal 2,00 m hohen Mieten zwischenzulagern. Diese Miete dürfen nicht befahren werden. Auch sonstige Beeinträchtigungen des Bodens, wie Bodenverdichtungen oder -verunreinigungen, sind zu vermeiden. Durch geeignete Maßnahmen ist sicher zu stellen, dass kein Oberflächenwasser auf das Nachbargrundstück abgeleitet wird.

4.15 Entwässerung

Das Niederschlagswasser ist zur Verbesserung des Kleinklimas und zur Verringerung des Eingriffs wo möglich breitflächig über die belebte Bodenzone zu versickern.

Sämtliche Oberflächenwässer, die auf den Grundstücken auf befestigten und versiegelten Flächen anfallen, sind jeweils in einer Retentionszisterne mit einem Mindestvolumen von 3 Kubikmeter zu sammeln. Das gesamte Retentionsvolumen muss zur Verfügung stehen.

Zur Vermeidung von nachteiliger Beeinflussung von Nachbargrundstücken darf Oberflächenwasser nicht auf Nachbargrundstücke abgeleitet werden.

Keller und andere vergleichbare Anlage, die von Hang- und Schichtenwasser betroffen sein könnten bzw. sich unterhalb der Entwässerungsebene befinden, müssen wasserdicht ausgeführt sein, um Schäden zu verhindern.

4.16 Immissionsschutz

Aus Gründen der Verkehrssicherheit darf von der Beleuchtung im Baugebiet keine Blendwirkung auf die Nutzer der Ortsstraße ausgehen.

Zur Minimierung des Eingriffs in den Naturhaushalt ist für alle Formen der Außenbeleuchtung ausschließlich insektenfreundliches Licht mit einer Abschirmung nach oben und an den Seiten zu verwenden, sodass das Licht nicht weiter als horizontal ausgestrahlt wird. Damit wird erreicht, dass eine deutlich geringere Zahl an Insekten angelockt wird, so dass die Insektenmenge weniger stark durch die Beleuchtung verringert wird. Auf diese Weise wird das Nahrungsangebot vor allem für Fledermäuse und Vögel nicht wesentlich beeinträchtigt.

Zur Reduzierung der Lichtverschmutzung im Geltungsbereich sind weitere Hinweise zur Anbringung bzw. Verteilung der Leuchten zu beachten. Die Leuchten sind nicht höher als unbedingt nötig anzubringen, um nur das unbedingt nötige Raumvolumen auszuleuchten. Gleichzeitig sollen mehr kleinere Leuchte, die jeweils eine kleinere Fläche abdecken als wenig große, die ein weites Feld bzw. Raumvolumen beleuchten, verwendet werden.

Nach § 1 Abs. 6 BauGB sind bei Aufstellung und Änderung von Bebauungsplänen insbesondere die Anforderungen an gesunde Wohn- und Arbeitsverhältnisse zu berücksichtigen.

E) Umweltbericht

5.1 Einleitung

Mit dem vorliegenden Umweltbericht wird den gesetzlichen Anforderungen nach Durchführung einer sogenannten Umweltprüfung (UP) Rechnung getragen, welche die Umsetzung der Plan-UP-Richtlinie der EU in nationales Recht darstellt.

Aufgabe des Umweltberichts ist es, alle Umweltbelange sowie die Standortauswahl für die Bebauung unter dem Blickwinkel der Umweltvorsorge zusammenzufassen.

Er soll den Prozess der Ermittlung, Beschreibung und Bewertung von Umweltbelangen festhalten und so die Grundlage zur Abwägung mit konkurrierenden Belangen bilden, die in anderen Teilen der Begründung darzulegen sind. Er dokumentiert den Abwägungsvorgang und das Abwägungsergebnis und belegt, dass den verfahrensrechtlichen Anforderungen bei der Ausweisung nachgekommen wurde.

Zweck der Umweltprüfung (UP) ist es, einen Beitrag zur Berücksichtigung der Umweltbelange bei der Zulassung von Projekten zu leisten und dadurch der Umweltvorsorge zu dienen. Die Umweltprüfung umfasst die Ermittlung, Beschreibung und Bewertung der Auswirkungen eines Vorhabens auf die Schutzgüter Menschen, Tiere / Pflanzen, Boden, Wasser, Luft und Klima, Landschaft, Kultur- und Sachgüter, einschließlich der jeweiligen Wechselwirkungen. Umfang und Detaillierungsgrad der Umweltprüfung hängen von der jeweiligen Planungssituation bzw. der zu erwartenden Eingriffserheblichkeit ab.

Der Umweltbericht begleitet das gesamte Bauleitplanverfahren vom Aufstellungs- bis zum Satzungsbeschluss. Auf diese Weise soll eine ausreichende Berücksichtigung der Belange von Natur und Umwelt sichergestellt und dokumentiert werden. Der Umweltbericht ist Bestandteil der Begründung zum Bebauungsplan.

Nach §2 Abs. 4 Satz 4 BauGB ist das Ergebnis der Umweltprüfung in der Abwägung zu berücksichtigen.

Zwangsläufig gehen mit der Ausweisung des Baugebietes unvermeidbare Beeinträchtigungen der Schutzgüter einher, die im Weiteren im Einzelnen dargestellt werden.

Die Bearbeitung des Umweltberichts erfolgt gemäß dem Leitfaden „Der Umweltbericht in der Praxis“ der Obersten Baubehörde im Bayerischen Staatsministerium des Inneren, ergänzte Fassung vom Januar 2007 und gemäß dem Leitfaden „Bauen im Einklang mit Natur und Landschaft“ des Bayerischen Staatsministeriums für Wohnen, Bau und Verkehr vom Dezember 2021.

5.1.1 Kurzdarstellung des Inhalts und wichtiger Ziele des Bauleitplans

Der Geltungsbereich des geplanten Mischgebiet liegt im Norden des Ortes Tettenwang. Die genaue Lage und Abgrenzung sind den Ausführungen in der Begründung zu entnehmen.

Im geltenden Flächennutzungs- und Landschaftsplan ist das Gebiet als „Wohnbaufläche“ ausgewiesen. Die geplanten Festsetzungen des Bebauungsplanes weichen von den Darstellungen des Flächennutzungsplans ab. Somit ist eine parallele Änderung des Flächennutzungsplans nach § 8 Abs. 3 BauGB erforderlich.

5.1.2 Darstellung der in einschlägigen Fachgesetzen und Fachplänen festgelegten umweltrelevanten Ziele und ihrer Berücksichtigung

Es sind im Bereich keine Fachpläne oder umweltrelevante Ziele vorhanden.

5.2 Bestandsaufnahme und Bewertung der Umweltauswirkungen einschließlich der Prognose bei Durchführung der Planung

Die Beurteilung der Umweltauswirkungen erfolgt verbal argumentativ. Dabei werden drei Stufen unterschieden: geringe, mittlere und hohe Erheblichkeit.

5.2.1 Bestandsaufnahme der einschlägigen Aspekte des derzeitigen Umweltzustands (Basisszenario)

5.2.1.1 Schutzgut Mensch / Gesundheit

Schutzgut: Mensch (Lärm, Erholungseignung)		
Inhalte	Vorhandene Quellen	Erstellte Unterlagen
Emissionen Überlagerungseffekte Betroffenheit von Wegen und Infrastruktur	Flächennutzungsplan	

Das Planungsgebiet befindet sich im nördlichen Anschluss an den Ortsbereich von Tettenwang. Im Norden grenzt landwirtschaftliche Fläche an, Im Osten Westen und Süden bereits bestehende Mischgebietsfläche, sowie die bereits bestehenden Ortserschließungsstraßen.

Der Geltungsbereich hat deshalb keine Bedeutung für gesunde Wohnverhältnisse. Für die übergeordnete Erholung oder den Tourismus weist der Bereich keine erkennbare Funktion auf.

An den Geltungsbereich grenzen landwirtschaftlich genutzte Flächen an. Von diesen gehen auch bei einer ordnungsgemäßen Bewirtschaftung Emissionen aus.

5.2.1.2 Schutzgut Tiere und Pflanzen

Schutzgut: Tiere und Pflanzen (Biodiversität)		
Inhalte	Vorhandene Quellen	Erstellte Unterlagen
Tier- und Pflanzenarten Betroffenheit von Lebensraumtypen und Biotopen	Arten- und Biotopschutzprogramm Biotopkartierung	Grünordnungsplan

Der Geltungsbereich befindet sich in der naturräumlichen Einheit 082 Südliche Frankenalb, Untereinheit 082-A Hochfläche der Südl. Frankenalb. Als potenziell natürliche Vegetation ist

„Christophskraut-Waldgersten-Buchenwald, örtl mit Bergulmen-Sommerlinden-Blockwald“ angegeben. (Bayerisches Landesamt für Umwelt, Fis-Natur, 2025)

Die vorhandene Vegetation im Bearbeitungsgebiet ist durch die menschliche Nutzung geprägt. Der gesamte Geltungsbereich wird intensiv als Acker genutzt. Die anthropogen überprägten Fläche setzt sich aus wenigen Arten zusammen und weist für das Schutzgut Tiere und Pflanzen eine geringe Bedeutung auf.

Flächen nach Art. 23 BayNatSchG sind im engeren Bearbeitungsraum nicht vorhanden. Ergänzend ist auf den Schutz von Gehölzbeständen in der freien Natur gemäß Art. 16 BayNatSchG hinzuweisen. Naturschutzfachlich bedeutsame, seltene Arten der Pflanzen- und Tierwelt sind nicht zu erwarten. Insgesamt ist die naturschutzfachliche Wertigkeit des Eingriffsbereiches gering.

Die räumliche Nähe zur übergeordneten Straße mit ihren Emissionen bzw. Störungen durch Lärm oder Licht, insbesondere für empfindliche Arten der Fauna, ist als Vorbelastung zu werten.

Spezielles Artenschutzrecht (spezielle artenschutzrechtliche Prüfung)

Wie bei allen Eingriffsvorhaben ist auch im vorliegenden Fall zu prüfen, inwieweit bei den europarechtlich geschützten Arten (Arten des Anhangs IV der FFH-Richtlinie, europäische Vogelarten) und den sonstigen, nach nationalem Recht streng geschützten Arten Verbotstatbestände im Sinne von § 44 Abs. 1 in Verbindung mit Abs. 5 BNatSchG ausgelöst werden.

Als Verbotstatbestände ist definiert:

Schädigungsverbot: Beschädigung oder Zerstörung von Fortpflanzungs- und Ruhestätten und damit verbundene vermeidbare Verletzung oder Tötung von Tieren oder ihrer Entwicklungsformen. Abweichend davon liegt ein Verbot nicht vor, wenn die ökologische Funktion der von dem Eingriff oder Vorhaben betroffenen Fortpflanzungs- oder Ruhestätten im räumlichen Zusammenhang gewahrt wird.

Störungsverbot: Erhebliches Stören der Tiere während der Fortpflanzungs-, Aufzucht-, Mauser-, Überwinterungs- und Wanderungszeiten. Abweichend davon liegt ein Verbot nicht vor, wenn die Störung zu keiner Verschlechterung des Erhaltungszustandes der lokalen Population führt.

Tötungsverbot: Gefahr von Kollisionen, wenn sich durch das Vorhaben das Kollisionsrisiko für die jeweiligen Arten unter Berücksichtigung der vorgesehenen Schadenvermeidungsmaßnahmen signifikant erhöht. Die Verletzung oder Tötung von Tieren und die Beschädigung oder Zerstörung ihrer Entwicklungsformen, die mit der Beschädigung oder Zerstörung von Fortpflanzungs- und Ruhestätten verbunden sind, werden im Schädigungsverbot behandelt.

Aufgrund fehlender Strukturen im Eingriffsbereich ist das Vorkommen artenschutzrechtlich bedeutsamer Arten bzw. deren Beeinträchtigung nicht zu erwarten, deshalb sind weiterführende Untersuchungen nicht erfolgt. Die zusätzlichen naturnahen Strukturen im Zuge der Ausgleichsmaßnahmen sollte sogar zu insgesamt verbesserten Lebensbedingungen für Reptilien, Vogelarten usw. führen.

5.2.1.3 Schutzgut Boden und Fläche

Schutzgut: Boden und Fläche		
Inhalte	Vorhandene Quellen	Erstellte Unterlagen
Bodenaufbau und – eigenschaften	geologische Karte	Grünordnungsplan
Baugrundeignung	Flächennutzungs- und Landschaftsplan	
Sparsamer Umgang mit Grund und Boden	Übersichtsbodenkarte	
Versiegelungsgrad		
Altlasten	Altlastenkataster	

Der Untersuchungsraum befindet sich in der Naturraum-Haupteinheit D 61 Fränkische Alb; Naturraum-Einheit 082 Südliche Frankenalb; Untereinheit 082 Südlichen Frankenalb.

Im Geltungsbereich sind keine Bodendenkmäler im Bayerischen Denkmalatlas erfasst (Bayerisches Landesamt für Denkmalpflege, 2025). Altlasten sind im Altlastenkataster des Landkreises Eichstätt nicht verzeichnet. (Bay. Landesamt für Umwelt, 2025)

Nach der digitalen geologischen Karte von Bayern 1:25.000 steht am Untersuchungsstandort liegen die Legendeneinheit 8g - „Fast ausschließlich Braunerde aus (schuttführendem) Schluff bis Ton (Gesteine des Malm, Lösslehm)“. (Bayerisches Landesamt für Umwelt, UmweltAtlas Geologie, 2025).

Altlastenverdachtsflächen und Altablagerungen sind im Planungsbereich nicht bekannt.

Im Geltungsbereich sind keine Vorbelastungen wie bereits versiegelte Flächen vorhanden. Die Fläche wird intensiv als Acker genutzt.

Es handelt sich damit um weitgehend natürliche Bodenprofile, die durch die anthropogenen Veränderungen stark überformt wurden.

Unterschiede bzgl. der biotischen Lebensraumfunktion des Bodens sind im Untersuchungsraum nicht zu erkennen. Es sind keine besonders leistungsfähigen oder schutzwürdigen Bodenflächen festzustellen. Die Empfindlichkeit der Böden gegen Versiegelung und Verdichtung ist im gesamten Untersuchungsraum als gering zu bewerten.

Die Böden im Geltungsbereich sind von geringer Naturnähe, haben geringe Seltenheit und ein geringes Biotopentwicklungspotenzial. Insofern sind die Schutzwürdigkeit und die Empfindlichkeit gering.

Für die Bewertung der Bodenfunktionen wird auf die Angaben des Umweltatlas Boden des Bayerischen Landesamtes für Umwelt zurückgegriffen.

In der Bodenschätzungskarte werden für die Fläche das Kürzel L4V 59/50 sowie L4V 59/47 angegeben.

Das Retentionsvermögen bei Niederschlagsereignissen wird dementsprechend für diesen Bereich als hoch (4) bewertet, das Rückhaltevermögen für Schwermetalle ebenso als hoch (Wertklasse 4).

Die Zustandsstufe liegt bei 4, das heißt die natürliche Ertragsfähigkeit ist mittel.

Grund- und Stau-/Haftwasser können Böden positiv oder negativ beeinflussen. Entscheidend ist, in welcher Tiefe Häufigkeit und Intensität das Wasser auftritt.

Der Grundwasserstand ist nicht bekannt. Die vorliegenden Böden befinden sich unter geringer Stau- und Haftnässe, die lediglich vereinzelt auftretend ist.

5.2.1.4 Schutzgut Wasser

Schutzgut: Grund und Oberflächenwasser		
Inhalte	Vorhandene Quellen	Erstellte Unterlagen
Flurabstand zum Grundwasser	WMS-Dienst wassersensibler Bereich	Grünordnungsplan
Betroffenheit von Oberflächenwasser		
Grundwasserneubildung		

Der Geltungsbereich befindet sich in keinem Überschwemmungsgebiet. Offene Gewässer oder Wasserschutzgebiete sind durch die Planung nicht betroffen.

Gegebenenfalls vorhandene Dränsysteme sind bei der Ausführung zu beachten bzw. wenn erforderlich wieder herzustellen.

Grundwasserverhältnisse:

Der Grundwasserstand ist nicht bekannt.

Vorbelastungen in Bezug auf die Grundwasserneubildung im Untersuchungsgebiet bestehen in Folge verdichteter Bodenflächen und der bisherigen intensiven landwirtschaftlichen Nutzung.

5.2.1.5 Schutzgut Luft / Klima

Schutzgut: Klima und Lufthygiene		
Inhalte	Vorhandene Quellen	Erstellte Unterlagen
Emissionen	--	Grünordnungsplan
Frischlufzufuhr		
Kaltluftentstehungsgebiete		

Die mittleren Jahrestemperaturen im Landkreis liegen bei 9°C. Die südliche Frankenalb, zu dem die überplante Fläche gehört, unterscheidet sich diesbezüglich kaum vom restlichen Landkreis, wobei sich die Siedlungsbereiche von Altmannstein in den Sommermonaten als Wärmiseln darstellen. Die Niederschlagsmenge beträgt ca. 770 mm/a.

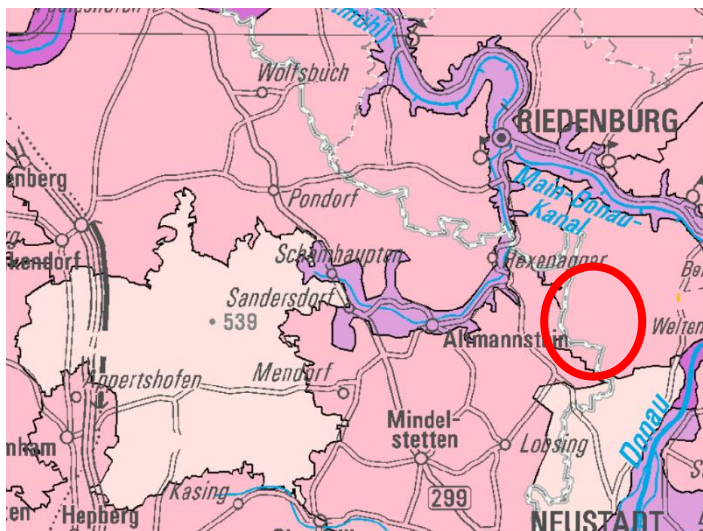
Das Planungsgebiet ist auf Grund seiner Lage im ländlichen Raum nicht als klimatisches Belastungsgebiet einzustufen. Im Allgemeinen ist eine geringe bestehende Vorbelastung durch Emissionen aus der umgebenen bereits bestehenden Bebauung sowie den Hopfen garten im Norden: Der Geltungsbereich ist als kleinflächiges Kaltluftentstehungsgebiet einzustufen. Die landwirtschaftlich genutzten Freiflächen haben maximal lokale Bedeutung, aber keine überörtliche Funktion für den Luftaustausch oder als Frischluftleitbahn.

5.2.1.6 Schutzgut Landschaft / Erholung

Schutzgut: Landschaft		
Inhalte	Vorhandene Quellen	Erstellte Unterlagen
Beeinträchtigung des Landschaftsbilds	--	Grünordnungsplan

Prägend für den vorliegenden Landschaftsausschnitt, der durch den Bebauungsplan beansprucht wird, sind die intensiv genutzten Ackerflächen sowie der Ortsrand von Tettenwang. Durch die bestehende Misch Gebiets Nutzung im Süden Osten und Westen und die bestehenden Straßen ist die Naturnähe des Gebietes bereits deutlich herabgesetzt.

Entsprechend der Landschaftsbildqualität ist die Erholungseignung einzustufen. Eine Erschließung des unmittelbaren Gebietes durch Wege fehlt. Der Bereich selbst ist für die landschaftsgebundene Erholung als Teil des Gesamtbildes von geringer Bedeutung.



Landschaftsrahmenplanung Bayern
Schutzgut Landschaftsbild

- Charakteristische landschaftliche Eigenart
- 1 - überwiegend sehr gering
 - 2 - überwiegend gering
 - 3 - überwiegend mittel
 - 4 - überwiegend hoch
 - 5 - überwiegend sehr hoch
 - 0 - Städte (keine Bewertung)

Abbildung 11: Ausschnitt Schutzgut Landschaftsbild: **überwiegend mittel**

5.2.1.7 Schutzgut Kultur- und Sachgüter

Schutzgut: Kultur- und Sachgüter		
Inhalte	Vorhandene Quellen	Erstellte Unterlagen

Betroffenheit von Kultur- und Sachgütern wie Bodendenkmäler, Baudenkmäler etc.	Denkmalatlas Bayern	
--	---------------------	--

Im Geltungsbereich sind weder Boden- noch Baudenkmäler im Denkmalatlas des Bayerischen Staatsministeriums der Finanzen und für Heimat verzeichnet.

5.2.1.8 Prognose über die Entwicklung des Umweltzustands bei Nichtdurchführung der Planung

Bei einer Nichtdurchführung der Planung (Nullvariante) würde das Gebiet weiterhin als Acker genutzt. Es würde keine Veränderung der biologischen Vielfalt oder der Funktion als Lebensraum für Tiere und Pflanzenarten erfolgen. Auch für die anderen Schutzgüter würden sich keine Veränderungen ergeben.

Das Belassen der vorliegenden Flächen im bestehenden Zustand würde keine Veränderung der biologischen Vielfalt oder der Funktion als Lebensraum für Tier- und Pflanzenarten erwarten lassen, da diese Flächen weiterhin wie bisher genutzt würden. Auch für die anderen Schutzgüter würden sich keine Veränderungen ergeben.

Das Defizit an Ansiedlungs- und Erweiterungsmöglichkeit für die ortsansässige Betriebe sowie Wohnbebauung bliebe ebenfalls bestehen.

5.2.2 Prognose über die Auswirkung auf die Schutzgüter

5.2.2.1 Schutzgut Tiere und Pflanzen

Auswirkungen

Durch die Realisierung des Baugebietes werden intensiv als Acker genutzte Flächen in Anspruch genommen, die nur eine geringe Bedeutung als Lebensraum von Pflanzen und Tieren aufweisen.

Neben dem unmittelbaren Lebensraumverlust durch Überbauung und Umbruch können benachbarte Lebensraumstrukturen grundsätzlich auch durch indirekte Effekte wie Verlärmung, Beschattung, Veränderungen des Kleinklimas etc. beeinträchtigt werden.

Baubedingte Auswirkungen durch Zerschneidung von Lebensräumen von Arten mit größeren Arealansprüchen sind nicht gegeben, da keine großflächigen Biotopkomplexe neu zerschnitten werden.

Schutzgebiete, geschützte Objekte oder Ähnliches sind von der Gewerbegebietsausweisung nicht betroffen.

Die Durchlässigkeit des Baugebietes wird durch die Einfriedungen in Teilbereichen, die Bebauung und sonstige Flächenversiegelungen reduziert. Allerdings werden aufgrund der Lage die

Barrierewirkungen nur in geringem, nicht relevantem Maße verstärkt. Die Schaffung von neuen naturnahen Strukturen stellt dagegen eine Verbesserung dar.

Mittelfristig ist nach entsprechender Entwicklungszeit der Begrünungsmaßnahmen damit zu rechnen, dass für mehr als das typischerweise in durchgrüntem Mischgebieten vorkommende Artenspektrum geeignete Lebensraumstrukturen geschaffen werden. Die Neuanlage von naturnahen Hecken bereichert die Kulturlandschaft.

Während des Baubetriebs ist mit temporären Beeinträchtigungen zu rechnen.

Vermeidungsmaßnahmen (s.a. unten)

Durch die festgesetzten Vermeidungsmaßnahmen wie die Eingrünung sowie zu Zaunsockeln werden die Eingriffe verringert.

Ergebnis

Entsprechend den obigen Ausführungen zum speziellen Artenschutzrecht werden insgesamt keine Verbotstatbestände nach §4 BNatSchG hervorgerufen.

Im Hinblick auf das Schutzgut Tiere und Pflanzen sind auf Grund der umfangreichen Vermeidungs- und Minimierungsmaßnahme Auswirkungen geringer Erheblichkeit zu erwarten.

Gesamtbewertung Schutzgut Tiere und Pflanzen (Biodiversität):
Auswirkungen geringer Erheblichkeit

5.2.2.2 Schutzgut Boden und Fläche

Auswirkungen

Jede Bebauung wirkt sich durch die unvermeidbare Versiegelung und den Eingriff in die Boden- und Oberflächenform negativ auf das Schutzgut Boden und Wasser aus. Der natürliche Bodenaufbau wird großflächig verändert mit Auswirkungen auf Versickerung, Porenvolumen und Leistungsfähigkeit. Baubedingt werden größere Flächen verändert und Oberboden zwischengelagert.

Generell können auch auf Grundstücken, die nicht im Altlastenkataster erfasst sind, Altlasten vorhanden sein. Sollten deshalb bei Aushubarbeiten organoleptische Auffälligkeiten des Bodens festgestellt werden, die auf eine schädliche Bodenveränderung oder Altlast hindeuten, ist unverzüglich das Landratsamt zu benachrichtigen (Mitteilungspflicht gem. Art. 1 BayBodSchG).

Gegen das Entstehen schädlicher Bodenveränderungen durch Verrichtungen auf den Flächen im Geltungsbereich sind Vorsorgemaßnahmen zu treffen.

Der Wirkraum betrifft ausschließlich den Geltungsbereich. Bodenverunreinigungen angrenzender Flächen sind nicht zu erwarten.

Entsprechend der gesetzlichen Vorgaben (§1 Abs. 5 BauGB sowie §1a Abs. 2) soll mit Grund und Boden sparsam und schonend umgegangen werden. Die Inanspruchnahme von hochwertigen land- und forstwirtschaftlich genutzten Böden ist zu vermeiden. Bodenversiegelungen sollen auf ein unbedingt notwendiges Maß begrenzt werden.

Durch die Anlage von Gebäuden und befestigten Betriebs- und Freiflächen könnten bis zu 60% der bebaubaren Flächen dauerhaft versiegelt werden.

Versiegelung hat auch Auswirkungen auf die Schutzgüter Wasser und Siedlungsklima und es gehen praktisch alle Bodenfunktionen verloren (Puffer-, Regelungs-, Lebensraumfunktion und Produktionsfunktion des Bodens für die Landwirtschaft).

Vermeidungsmaßnahmen (s.a. unten)

Vermeidungsmaßnahmen werden ergriffen, um die Auswirkungen zu reduzieren. Hierzu gehört eine Begrenzung der versiegelten Flächen und die Verwendung von versickerungsfähigen Belägen. Der Ausgleich erfolgt im Rahmen der naturschutzrechtlichen Eingriffsregelung durch eine Aufwertung geeigneter Flächen.

Ergebnis

Es sind auf Grund der Versiegelung und des Verlustes landwirtschaftlicher Flächen Umweltauswirkungen geringer Erheblichkeit für das Schutzgut Boden und Fläche zu erwarten. Der Verlust landwirtschaftlicher Fläche sowie die zusätzliche Versiegelung kann nicht ausgeglichen werden.

Gesamtbewertung Schutzgut Boden und Fläche:
Auswirkungen geringer Erheblichkeit

5.2.2.3 Schutzgut Wasser

Auswirkungen

Auf der zur Bebauung vorgesehenen Fläche wird durch die Versiegelung der Oberflächenabfluss vermehrt und beschleunigt, das Rückhaltevolumen des belebten Bodens vermindert und die Grundwasserneubildungsrate herabgesetzt.

Auch die Verdunstung wird auf Grund der Versiegelung reduziert.

Es kann nach dem derzeitigen Erkenntnisstand davon ausgegangen werden, dass bei den Erschließungsmaßnahmen und sonstigen Baumaßnahmen kein Grundwasser angeschnitten wird. Es ist jedoch auf Grund des geneigten Geländes und der Ausbildung des Untergrundes bereichsweise Schichtwasseranfall nicht grundsätzlich auszuschließen. Bei den Baumaßnahmen ist den Anforderungen des allgemeinen Grundwasserschutzes bzw. dem wasserwirtschaftlichen Vorsorgegrundsatz des § 1 WHG in ausreichendem Maße Rechnung zu tragen. Während des Baubetriebs ist mit erhöhter Erosionsgefahr bei offenliegendem Boden zu rechnen.

Vermeidungsmaßnahmen (s.a. unten)

U.a. die Festsetzung der Verwendung von versickerungsfähigen Belägen wo möglich sowie die Festsetzungen zur Durchgrünung tragen zur Verminderung von negativen Auswirkungen auf das Schutzgut Wasser bei.

Ergebnis

Es sind durch die Versiegelung bei Einhaltung der Verminderungsmaßnahmen Umweltauswirkungen geringer bis mittlerer Erheblichkeit für das Schutzgut Wasser zu erwarten.

Gesamtbewertung Schutzgut Grund- und Oberflächenwasser:
Auswirkungen geringer bis mittlerer Erheblichkeit

5.2.2.4 Schutzgut Luft/Klima

Auswirkungen

Die Versiegelung großer freier Flächen führt zur Reduktion von Kaltluftentstehungsgebieten. Eine gewisse Beeinflussung der Schutzgüter Luft und Klima ist nicht zu vermeiden. Der Luftaustausch im Plangebiet ist durch die vorhandenen und zu erhaltenden freien Flächen gewährleistet, zudem ist auf Grund der Größe des Geltungsbereichs keine nachhaltige Beeinträchtigung zu erwarten.

Es besteht auf Grund des ländlichen Charakters des Umfelds keine Gefahr der Überhitzung oder der Ausbildung von Wärmeinseln, die Frischluftversorgung ist gesichert. Deshalb ist der Geltungsbereich als Fläche ohne kleinklimatisch wirksame Luftaustauschbahn einzustufen.

Luftgetragene Immissionen (Lärm, Schadstoffe) werden im Umfeld durch die Bebauung und den damit im Zusammenhang stehenden Verkehr geringfügig erhöht. Die geplanten Eingrünungsmaßnahmen werden die diesbezüglichen Auswirkungen teilweise mindern. Durch die Festsetzung des Gebietstyps als Mischgebiet sind nennenswerten betriebsbedingten Belastungen ausgeschlossen.

Vermeidungsmaßnahmen (s.a. unten)

Vermeidungsmaßnahmen können die Auswirkungen reduzieren. So führen z.B. die Festsetzungen zur Durch- und Eingrünung des Baugebietes zur Staubbinderung und Reduzierung der Wärmeentwicklung sowie zur Verbesserung des Kleinklimas. Der Ausgleich erfolgt im Rahmen der naturschutzrechtlichen Eingriffsregelung.

Ergebnis

Es sind durch die Bebauung keine erheblich negativen Umweltauswirkungen für das Schutzgut Luft festzustellen. Für das Schutzgut Klima sind allenfalls gering erhebliche Auswirkungen zu erwarten.

Gesamtbewertung Schutzgut Klima und Lufthygiene:
Auswirkungen geringer Erheblichkeit

5.2.2.5 Wirkungsgefüge zwischen den o.g. Schutzgütern

Die einzelnen Schutzgüter stehen untereinander in engem Kontakt und sind durch Wirkungsgefüge miteinander verbunden. So ist die Leistungsfähigkeit/ Eignung des Schutzgutes Boden nicht ohne die Wechselwirkungen mit dem Gut Wasser zu betrachten (Wasserretention und Filterfunktion). Beide stehen durch die Eignung als Lebensraum wiederum in Wechselbeziehung zur Pflanzen- und Tierwelt.

Diese Bezüge sind bei den jeweiligen Schutzgütern vermerkt. Bereiche mit ausgeprägtem ökologischen Wirkungsgefüge sind im Geltungsbereich und im Umfeld nicht vorhanden.

5.2.2.6 Schutzgut Landschaft / Erholung

Auswirkungen

Jeder Eingriff und jede Bebauung verändert das Orts- und Landschaftsbild im unmittelbaren Vorhabenbereich grundlegend. Durch die Lage des Mischgebietes zwischen den bereits bestehenden Mischbebauung, die ohnehin bereits eine Vorbelastung des Ortsbildes im Norden von Tettenwang darstellen, ist der Eingriff durch die geplante Bebauung stark reduziert.

In Folge der Festsetzung der maximalen Höhen für Gebäude sind die diesbezüglichen Eingriffe von geringer Bedeutung.

Vermeidungsmaßnahmen (s.a. unten)

Vermeidungsmaßnahmen können die Auswirkungen auf das Schutzgut reduzieren. Hierzu gehören unter anderem die Festsetzungen zur Eingrünung sowie zur Gebäudehöhe.

Ergebnis

Es sind durch die Bebauung geringe Umweltauswirkungen für das Schutzgut Landschaftsbild zu erwarten.

Gesamtbewertung Schutzgut Landschaft:
Auswirkungen geringer Erheblichkeit

5.2.2.7 Auswirkungen auf Erhaltungsziele und den Schutzzweck der Natura 2000-Gebiete im Sinne des Bundesnaturschutzgesetzes

Auswirkungen auf Natura 2000-Gebiete durch den Bebauungsplan sind auf Grund der großen Abstände ausgeschlossen. Es sind keine Wirkungen denkbar, die eine erhebliche Beeinträchtigung von Natura 2000-Gebieten zur Folge haben könnten.

5.2.2.8 Auswirkungen auf den Menschen und seine Gesundheit sowie die Bevölkerung insgesamt

Auswirkungen

Durch die vorgesehene Bebauung wird ein Bereich in räumlicher Nähe zu bestehenden Gebäuden aufgefüllt.

Durch die Ausweisung von neuen Baugebieten sind in der Regel geringe Auswirkungen auf die im Umfeld lebende Wohnbevölkerung (bereits bestehende Mischgebiete) gegeben, insbesondere bei Mischgebieten.

Gerade während der Bauphase ist mit baubedingten Belastungen durch den Baustellenbetrieb und den damit zusammenhängenden Fahrverkehr zu rechnen (Lärm, Staub, optische Reize). Sie werden

als unerheblich eingestuft, da sie zeitlich begrenzt auftreten und sich nicht nachteilig auf Wohn- und Erholungsfunktionen sowie das Wohlbefinden und die Gesundheit auswirken.

Mit der Bebauung des Mischgebiets gehen siedlungsnaher Freiflächen verloren, die allerdings durch die Nutzung als Acker auch bisher nicht frei zugänglich waren. Aufgrund der geringen Ausdehnung, Lage, Strukturierung und fehlenden Erschließung mit Wegen ist die Bedeutung des Gebiets selbst für Freizeit und Erholung der Bevölkerung als gering einzustufen.

Vermeidungsmaßnahmen (s.a. unten)

Vermeidungsmaßnahmen können die Auswirkungen auf das Schutzgut reduzieren. Hierzu gehören unter anderem die Festsetzungen zur Eingrünung sowie zur Gebäudehöhe.

Ergebnis

Im Hinblick auf das Schutzgut Mensch sind lediglich gering erhebliche Belastungen für die angrenzenden Flächen und für das geplante Gebiet zu erwarten.

Gesamtbewertung Schutzgut Mensch:
Auswirkungen geringer Erheblichkeit

5.2.2.9 Auswirkungen auf Kulturgüter und sonstige Sachgüter

Im Bereich des Geltungsbereichs des Bebauungsplans werden keine Bodendenkmäler vermutet. Es sind auch keine anderen Sachgüter wie Baudenkmäler von der geplanten Bebauung betroffen.

Gesamtbewertung Schutzgut Kultur- und Sachgüter:
Auswirkungen ohne Erheblichkeit

5.2.2.10 Auswirkungen auf die Vermeidung von Emissionen sowie der sachgerechte Umgang mit Abfällen und Abwässern

Emissionen sind entsprechend der gesetzlichen Vorgaben soweit als möglich zu vermeiden. Der sachgerechte Umgang mit Abfällen und Abwässern ist ebenfalls durch entsprechende Gesetze geregelt, die innerhalb des Baugebiets einzuhalten sind.

5.2.2.11 Auswirkungen auf die Nutzung erneuerbarer Energien sowie die sparsame und effiziente Nutzung von Energie

Die vorliegende Planung hat keine Auswirkungen auf die Nutzung erneuerbarer Energien sowie die sparsame und effiziente Nutzung von Energie.

5.2.2.12 Auswirkungen auf die Darstellungen von Landschaftsplänen sowie von sonstigen Plänen, insbesondere des Wasser-, Abfall- und Immissionsschutzrechts

Im rechtskräftigen Flächennutzungsplan ist die beplante Fläche als Flächen für Wohnbebauung dargestellt.

5.2.2.13 Auswirkungen auf die Erhaltung der bestmöglichen Luftqualität in Gebieten, in denen die durch Rechtsverordnung zur Erfüllung von Rechtsakten der Europäischen Union festgelegten Immissionsgrenzwerte nicht überschritten werden

Durch die Nutzung des Baugebietes entstehen Auswirkungen auf die Luftqualität im unmittelbaren Planungsbereich, da von den zu errichtenden Anlagen möglicherweise Luftemissionen ausgehen können. Der Bereich ist jedoch nicht als Gebiet mit entsprechenden Auflagen ausgewiesen.

5.2.2.14 Auswirkungen bei schweren Unfällen oder Katastrophen

Es wird nicht mit zusätzlichen Auswirkungen gerechnet, die aufgrund der Anfälligkeit der nach dem Bebauungsplan zulässigen Vorhaben für schwere Unfälle oder Katastrophen zu erwarten sind (im Sinne von §1 Abs. 6 Nr. 7 j BauGB und Anlage 1 Abs. 2e BauGB). Weder in der Bauphase, noch in der Betriebsphase sind in Hinsicht auf Katastrophen und schwere Unfälle (bezogen auf die Schutzgüter) zusätzliche Maßnahmen erforderlich.

5.2.3 Beschreibung der Maßnahmen zur Vermeidung, Verhinderung, Verringerung oder Ausgleich von erheblichen Umweltauswirkungen

5.2.3.1 Vermeidungsmaßnahmen bezogen auf die verschiedenen Schutzgüter

Nach der Anlage zu §2 Abs. 4 und §2a BauGB sind auch die Vermeidungs- und Minderungsmaßnahmen im Umweltbericht darzustellen. Im Sinne der Eingriffsregelung des §14 BNatSchG ist es oberstes Gebot, vermeidbare Beeinträchtigungen des Naturhaushalts und des Landschaftsbildes zu unterlassen.

Im Folgenden wird erläutert, mit welchen Maßnahmen erhebliche nachteilige Auswirkungen auf die Umwelt vermieden, verhindert, verringert oder ausgeglichen werden, sowohl während der Bauphase als auch die Betriebsphase.

Die Maßnahmen sind in den Festsetzungen des Bebauungsplanes verankert und tragen zur Vermeidung, Verhinderung und Verringerung von erheblichen Umweltauswirkungen bei. Die verbleibenden, unvermeidlichen Auswirkungen können durch interne und externe Ausgleichsmaßnahmen ausgeglichen werden.

5.2.3.1.1 Schutzgut Arten und Lebensräume

Im Planungsgebiet liegen keine hochwertigen oder gesetzlich geschützten Biotop. Ebenso werden keine Schutzgebiete durch die Planung betroffen.

Durch die Ausweisung des Baugebietes werden keine Lebensräume oder Arten durch Isolation, Zerschneidung und Stoffeintrag beeinträchtigt. Schutzwürdige Baumgruppen oder Allees werden durch die getroffene Standortwahl nicht beeinträchtigt.

Im Zuge der Erschließung sind Versorgungsleitungen und Wege zu bündeln.

Es sind Festsetzungen zur Durchgrünung der Flächen getroffen, die als Gliederungs- und Verbundelemente fungieren. Auch die Festsetzung zur Verwendung standortheimischer Gehölze trägt zu Minimierung des Eingriffs bei. Die Festsetzung von Grünflächen, die nicht bebaut werden dürfen, sichert die Biotopverbindung.

Das Verbot von Zaunsockeln führt zu einer Durchlässigkeit des Gebietes, insbesondere für Kleintiere (Ausschluss tiergruppenschädigender Anlagen/Bauteile). Die Durchlässigkeit der Siedlungsränder ist gegeben und die Wechselbeziehungen bleiben möglich.

5.2.3.1.2 Schutzgut Boden und Fläche

Vermeidungsmaßnahmen können die Auswirkungen aufgrund der Versiegelung nur bedingt reduzieren. Hierzu gehört v.a. die Begrenzung der versiegelten Flächen wie auch die Festsetzung versickerungsfähiger Beläge.

Der Ausgleich des Verlustes an Bodenfunktionen wird in Zusammenhang mit dem Ausgleich für Lebensraumverluste angestrebt (mehrfach funktionale Ausgleichswirkung, auch bzgl. Schutzgut Wasser). Auch der Ausgleich für die Veränderung der Bodenstruktur infolge Änderung der Bodennutzung erfolgt mit der Aufwertung geeigneter Flächen.

Als Vermeidungsmaßnahmen ist die Schaffung von Grünflächen in Bereichen vorgesehen, in denen sich die Bodenfunktionen regenerieren können.

Durch die getroffene Standortwahl sind keine Bereiche mit besonderer Bedeutung für das Schutzgut Boden wie naturnahe oder seltene Boden tangiert. Natürliche und kulturhistorische Boden- und Oberflächenformen werden ebenso durch eine geeignete Standortwahl geschützt.

Das Baugebiet folgt auf Grund der getroffenen Festsetzungen dem natürlichen Geländeverlauf. Die Oberflächenform wird dadurch möglichst wenig verändert und größere Erdmassenbewegungen vermieden.

Auf Grund der verdichteten Bebauung erfolgt ein sparsamer Umgang mit Grund und Boden, der Versiegelungsgrad ist durch die entsprechenden Festsetzungen reduziert.

Bodenkontaminationen sowie der Nährstoffeintrag in nährstoffarme Böden wird vermieden, ebenso nicht standortgerechte Bodenveränderungen.

Die schichtgerechte Lagerung und ggf. der Wiedereinbau im Baugebiet erfolgt entsprechend der geltenden Richtlinien. Der Boden ist vor Erosionen und Bodenverdichtung zu schützen.

5.2.3.1.3 Schutzgut Wasser

Die Festsetzungen zu versickerungsfähigen Oberflächen/ Belägen reduzieren die Auswirkungen der Versiegelung. Hierdurch wird eine flächige Versickerung und Grundwasserneubildung innerhalb des Baugebietes erreicht sowie die Wasseraufnahmefähigkeit des Bodens erhalten. Durch die vorgesehene breitflächige Versickerung im Baugebiet wird dies zusätzlich unterstützt.

Durch die Standortwahl werden weder Bereiche mit besonderer Bedeutung für das Schutzgut Wasser wie Überschwemmungsgebiete oder oberflächennahem Grundwasser betroffen oder Oberflächengewässer selbst beeinträchtigt. Durch die Tiefbauarbeiten darf keine Grundwasserabsenkung erfolgen. Belastetes Wasser darf nicht in Oberflächengewässer abgeleitet werden. Durch die festgesetzten Durchgrünungsmaßnahmen werden Flächen für die Versickerung sowie zur Verdunstung von Wasser offengehalten.

5.2.3.1.4 Schutzgut Landschaftsbild

Durch die Standortwahl ist die Beeinträchtigung von landschaftsbildprägenden Elementen bereits im Vorfeld ausgeschlossen. Der gewählte Standort befindet sich abseits von naturnahen Gewässeruferrn, markanten Einzelstrukturen des Reliefs, Waldrändern und einzelnstehenden Bäumen, Baumgruppen oder Baumreihen. Hecken und Gebüschgruppen werden nicht berührt.

Sichtbeziehungen sowie Ensembles werden durch die Ausweisung nicht beeinträchtigt.

Die Festsetzungen zur Durchgrünung des Gebietes führen zu einer Verminderung des Eingriffes in das Schutzgut Landschaftsbild.

Durch die Festsetzungen zu Höhenlage und -entwicklung der Gebäude wird die Einbindung in das umgebende Gelände optimiert und der Eingriff damit minimiert.

5.2.3.1.5 Schutzgut Luft/Klima

Als klimatisch wirksame Vermeidungsmaßnahmen sind umfangreiche Pflanzgebote vorgesehen, die zu einer Bindung von Staubpartikeln sowie zur positiven Beeinflussung des Kleinklimas beitragen.

Durch die Standortwahl wurden kleinklimatisch bedeutsame Flächen bereits von vorneherein ausgeschlossen. Durch die Festsetzung einer maximalen Versiegelung wird das Aufheizen von Flächen reduziert, ebenso durch die festgesetzten Maßnahmen zur Ein- und Durchgrünung.

5.2.3.2 Ausgleich unvermeidbarer Beeinträchtigungen / Eingriffsregelung

Auf die Schutzgüter Tier- und Pflanzenwelt, Landschaftsbild, Boden und Wasser hat der Bebauungsplan trotz der geschilderten Minimierungsmaßnahmen unvermeidbare Beeinträchtigungen.

Nach dem Bundesnaturschutzgesetz sind erhebliche Beeinträchtigungen von Natur und Landschaft vorrangig zu vermeiden. Soweit sie nicht vermeidbar sind, sind sie durch Ausgleich- und Ersatzmaßnahmen zu kompensieren (§13 BNatSchG).

Die Eingriffsregelung wird im vorliegenden Fall nach dem Leitfaden ‚Bauen im Einklang mit Natur und Landschaft‘, 2021 durchgeführt.

Die Grundlage für die Beurteilung der Eingriffsschwere ist der Flächenzustand vor Beginn der Maßnahmen.

5.2.3.2.1 Bestandsaufnahme

Eine qualifizierte Bestandsaufnahme ist eine wesentliche Voraussetzung für eine sachgerechte und fehlerfreie Abwägung. Dafür muss der Untersuchungsraum mit Blick auf die mit der Planung ermöglichten direkten und indirekten Wirkung festgelegt werden.

Die Bestandserfassung und -bewertung erfolgt anhand vorhandener Untersuchungen sowie eigener Erhebungen.

Maßgebend für die Erfassung und Bewertung ist der tatsächliche Zustand der Schutzgüter im Untersuchungsraum vor dem Eingriff. Dabei sind auch die Planungsrelevanten Vorbelastungen zu berücksichtigen, die zum Zeitpunkt des Satzungsbeschlusses in tatsächlicher und rechtlicher Sicht verlässlich absehbar sind.

Die Bewertung des Ausgangszustands wird maßgebend davon bestimmt, welche Bedeutung den jeweiligen Schutzgütern zukommt. Die Bedeutung des jeweiligen Schutzgutes lässt sich anhand der wesentlichen wertbestimmenden Merkmale und Ausprägungen in die Kategorien gering, mittel und hoch einteilen.

5.2.3.2.2 Auswirkungen des Eingriffs

Die Erheblichkeit der Beeinträchtigung ist von der Intensität des Eingriffs, also der Stärke, Dauer und Reichweite der Wirkungen und von der Empfindlichkeit der Schutzgüter abhängig. Auch die Ausgestaltung der geplanten Bebauung beeinflusst die Intensität der konkreten Beeinträchtigung von Natur und Landschaft.

Der Bebauungsplan legt Art und Maß der baulichen Nutzung in Form eines äußeren Gesamtrahmens fest. Somit kann auch die Schwere der Beeinträchtigung auf Natur und Landschaft überschlüssig auch dem Maß der vorgesehenen baulichen Nutzung abgeleitet werden. Hierzu dient die Grundflächenzahl (GRZ). Bei geringer und mittlerer Bedeutung kann deshalb als Beeinträchtigungsfaktor die Grundflächenzahl angesetzt werden. Über diesen Beeinträchtigungsfaktor sind auch Freiflächen abgedeckt, die zu Baugrundstücken gehören.

Bei einer Betroffenheit von Biotop- und Nutzungstypen mit hoher naturschutzfachlicher Bedeutung wird dagegen grundsätzlich von einem Totalverlust ausgegangen und pauschal der Beeinträchtigungsfaktor 1 verwendet.

Beeinträchtigungsfaktor
0,6 = GRZ

5.2.3.2.3 Ermitteln des Umfangs erforderlicher Ausgleichsflächen

Vor der Ermittlung des Ausgleichsbedarfs wird geprüft, ob Beeinträchtigungen durch Vorkehrungen vermieden werden können.

Unter Vermeidungsmaßnahmen sind Vorkehrungen zu verstehen, die den mit dem Eingriff verfolgten Zweck am gleichen Ort ohne oder mit geringeren Beeinträchtigungen von Natur und Landschaft erreichen.

Das Vermeidungsgebot zwingt eine Gemeinde jedoch nicht zur Aufgabe der Planung. Soweit Vermeidungsmaßnahmen vorgesehen sind, die Beeinträchtigungen nur teilweise vermeiden, können sie über einen Planungsfaktor durch Abschläge beim ermittelten Ausgleichsbedarf berücksichtigt werden.

Der rechnerisch ermittelte Ausgleichsbedarf kann bei entsprechenden Maßnahmen um bis zu 20% reduziert werden, soweit im Rahmen der Weiterentwicklung und Optimierung der Planung durch Vermeidungsmaßnahmen am Ort des Eingriffs die Beeinträchtigungen verringert werden.

Voraussetzung ist, dass die Vermeidungsmaßnahmen rechtlich verbindlich gesichert sind und ihre positiven Wirkungen prognostisch quantifiziert und qualifiziert bewertet werden können.

Folgende Maßnahmen zur Vermeidung sind in der vorliegenden Bauleitplanung vorgesehen (keine Berücksichtigung beim Planungsfaktor):

Schutzgut	Vermeidungsmaßnahmen	Umsetzung	
		ja	nein
Arten & Lebensräume	Erhaltung und Sicherung von Bereichen mit besonderer Bedeutung für das Schutzgut Arten und Lebensräume, wie z.B. Schutzgegenstände gemäß §20 Abs. 2 BNatSchG, Natura 2000-Gebiete, gesetzlich geschützte Biotop nach §30 BNatSchG iVm. Art. 23 BayNatSchG, Lebensräume gefährdeter Arten (Rote-Liste-Arten) einschließlich ihrer Wanderwege, Vorkommen landkreisbedeutsamer Arten nach dem Arten- und Biotopschutzprogramm	<input checked="" type="checkbox"/>	<input type="checkbox"/>
	Vermeidung mittelbarer Beeinträchtigungen von Lebensräumen und Arten durch Isolation, Zerschneidung oder Stoffeinträgen	<input checked="" type="checkbox"/>	<input type="checkbox"/>
	Erhalt schutzwürdiger Gehölze, Einzelbäume, Baumgruppen und Alleen	<input checked="" type="checkbox"/>	<input type="checkbox"/>
	Sicherung erhaltenswerter Bäume und Sträucher im Bereich von Baustellen (RAS-LP4 bzw. DIN 18920)	<input checked="" type="checkbox"/>	<input type="checkbox"/>
	Bündelung von Versorgungsleitungen und Wegen	Entspricht dem allg. Stand der Technik	
	Verbot tiergruppenschädigender Anlagen oder Bauteile, z.B. Sockelmauern bei Zäunen	<input checked="" type="checkbox"/>	<input type="checkbox"/>
Boden & Fläche	Erhaltung und Sicherung von Bereichen mit besonderer Bedeutung für das Schutzgut Boden, wie naturnahe und/oder seltene Böden	<input checked="" type="checkbox"/>	<input type="checkbox"/>

	Schutz natürlicher und kulturhistorischer Boden- und Oberflächenformen durch geeignete Standortwahl	<input checked="" type="checkbox"/>	<input type="checkbox"/>
	Anpassung des Baugebietes an den Geländeverlauf zur Vermeidung größerer Erdmassenbewegungen sowie von Veränderungen der Oberflächenformen	Entspricht dem allg. Stand der Technik	
	Vermeidung von Bodenkontaminationen, von Nährstoffeinträgen in nährstoffarme Böden und von nicht standortgerechten Bodenveränderungen	<input checked="" type="checkbox"/>	<input type="checkbox"/>
	Schichtgerechte Lagerung und ggf. Wiedereinbau des Bodens	Entspricht dem allg. Stand der Technik	
	Schutz vor Erosion oder Bodenverdichtung	Entspricht dem allg. Stand der Technik	
	Erhaltung von Flächen, die für die naturräumliche Struktur von Bedeutung sind	<input checked="" type="checkbox"/>	<input type="checkbox"/>
	Reduzierung der Flächeninanspruchnahme durch flächensparende Siedlungsformen mit der Schaffung von höherer baulicher Dichte sowie der Verringerung des Versiegelungsgrades <ul style="list-style-type: none"> - Effiziente Bauformen (Reihenhäuser, Hausgruppen, Geschosswohnungsbau) - Geringere Abstandsflächen unter Wahrung gesunder Lebens- und Wohnverhältnisse - Höhere Bebauung (höhere GFZ) 	<input type="checkbox"/>	<input checked="" type="checkbox"/>
	Reduzierung Flächeninanspruchnahme durch Steigerung der Flächenausnutzung <ul style="list-style-type: none"> - Mehrfachnutzung von Flächen und Räumen - Effiziente Nutzungsmischung (Wohnen, Arbeiten, Nahversorgung) 	<input checked="" type="checkbox"/>	<input type="checkbox"/>
	Reduzierung Flächeninanspruchnahme durch Ausnutzung von Nachverdichtungspotenzialen	<input type="checkbox"/>	<input checked="" type="checkbox"/>
	Reduzierung der Flächeninanspruchnahme durch flächensparende Erschließungsstrukturen <ul style="list-style-type: none"> - effiziente interne und externe Verkehrserschließung - effiziente technische Infrastruktur 	<input type="checkbox"/>	<input checked="" type="checkbox"/>

	<p>Reduzierung der Flächeninanspruchnahme durch Maßnahmen der Verkehrsvermeidung</p> <ul style="list-style-type: none"> - Vermeidung von Verkehren durch alternative Mobilitätsangebote mit der Folge der Reduktion von Parkierungsflächen 	<input type="checkbox"/>	<input checked="" type="checkbox"/>
Wasser	Erhaltung und Sicherung von Bereichen mit besonderer Bedeutung für das Schutzgut Wasser, wie Überschwemmungsgebiete einer Fließgewässeraue, Bereiche mit oberflächennahem Grundwasser	<input checked="" type="checkbox"/>	<input type="checkbox"/>
	Erhalt von Oberflächengewässern durch geeignete Standortwahl	<input checked="" type="checkbox"/>	<input type="checkbox"/>
	Vermeidung von Gewässerverfüllung, -verrohrung, -ausbau	<input checked="" type="checkbox"/>	<input type="checkbox"/>
	Vermeidung von Grundwasserabsenkung infolge von Tiefbaumaßnahmen	<input checked="" type="checkbox"/>	<input type="checkbox"/>
	Vermeidung der Einleitung von belastetem Wasser in Oberflächengewässer	<input checked="" type="checkbox"/>	<input type="checkbox"/>
Klima / Luft	Vermeidung von Grundwasseranschnitten und Behinderung seiner Bewegung	<input checked="" type="checkbox"/>	<input type="checkbox"/>
	Erhalt von Luftaustauschbahnen (Vermeidung von Barrierewirkung)	<input checked="" type="checkbox"/>	<input type="checkbox"/>
Landschaftsbild	Erhalt kleinklimatisch wirksamer Flächen, z.B. Kaltluftentstehungsgebiete	<input checked="" type="checkbox"/>	<input type="checkbox"/>
	<p>Vermeidung von Bebauung in Bereichen, die sich durch folgende Landschaftsbildprägender Elemente auszeichnen:</p> <ul style="list-style-type: none"> - Naturnahe Gewässerufer - Markante Einzelstrukturen des Reliefs (z.B. Kuppen, Hänge, Geländekanten) - Waldränder - einzeln stehende Bäume, Baumgruppen und Baumreihen - Hecken und Gebüschgruppen, insbesondere wenn diese strukturierende Funktion einnehmen 	<input checked="" type="checkbox"/>	<input type="checkbox"/>
	Erhalt von Sichtbeziehungen und Ensemblewirkungen	<input checked="" type="checkbox"/>	<input type="checkbox"/>

Abbildung 11: Vermeidungsmaßnahmen ohne Anrechnung beim Planungsfaktor

Folgende Maßnahmen zur Vermeidung sind in der vorliegenden Bauleitplanung vorgesehen (Anrechnung beim Planungsfaktor):

Schutzgut	Vermeidungsmaßnahmen	Umsetzung	
		ja	nein

Arten & Lebensräume	Schaffung kompakter Siedlungsräume und Vermeidung von Zersiedelung zur Sicherung und Entwicklung für das SG Arten und Lebensräume bedeutender Flächen auf Flächennutzungsplan- sowie Landschaftsebene	nicht zutreffend	
	Erhöhung der Durchlässigkeit von Siedlungsränder zur freien Landschaft zur Erhaltung und Wiederherstellung des Biotopverbundes der Grünflächen/Biotope im Siedlungsbereich mit den Biotopen im Außenbereich (multifunktionale Wirkungen zur Aufrechterhaltung und Förderung des Kaltluft- und Frischluftaustausches)	<input type="checkbox"/>	<input checked="" type="checkbox"/>
	Abbau von künstlichen Barrieren durch Schaffung von Naherholungs- und Grünverbindungen zur Abschwächung von naturräumlichen Trennungseffekten durch die Wiederherstellung der Durchgängigkeit von Grün- und Wegeverbindungen mit z.B. breiten wegbegleitenden Säumen und Hecken sowie die Aufhebung der Verrohrungen von Gewässern und Wegunterführungen	<input type="checkbox"/>	<input checked="" type="checkbox"/>
	Vernetzung von großräumigen Grünstrukturen	<input type="checkbox"/>	<input checked="" type="checkbox"/>
	Biodiversität durch Schaffung von differenzierten Grünräumen und der Erhalt von bestehenden Grün-, sowie für das SG Arten und Lebensräume bedeutenden Baustrukturen	<input type="checkbox"/>	<input checked="" type="checkbox"/>
	Naturnahe Gestaltung der öffentlichen und privaten Grünflächen, der Wohn- und Nutzgärten sowie der un bebauten Bereiche der privaten Grundstücke, z.B. durch Mindestanzahl von autochthonen Bäumen pro Grundstücksfläche	<input checked="" type="checkbox"/>	<input type="checkbox"/>
	Eingrünung von Wohnstraßen, Wohnwegen, Innenhöfen und offenen Stellplätzen, z.B. durch Mindestanzahl von autochthonen Bäumen pro Stellplatz	<input type="checkbox"/>	<input checked="" type="checkbox"/>
	Fassadenbegrünung mit hochwüchsigen, ausdauernden Kletterpflanzen.	<input checked="" type="checkbox"/>	<input type="checkbox"/>
	Dauerhafte Begrünung von Flachdächern	<input type="checkbox"/>	<input checked="" type="checkbox"/>
	Beleuchtung von Fassaden und Außenanlagen: Verwendung von Leuchtmitteln mit warmweißen LED-Lampen mit einer Farbtemperatur 2700 bis max. 3000 Kelvin	<input type="checkbox"/>	<input checked="" type="checkbox"/>
	Rückhaltung des Niederschlagswassers in naturnah gestalteter Wasserrückhaltung bzw. Versickerungsmulden	<input type="checkbox"/>	<input checked="" type="checkbox"/>
	Erhalt der Wasseraufnahmefähigkeit des Bodens durch Verwendung versickerungsfähiger Beläge	<input checked="" type="checkbox"/>	<input type="checkbox"/>

Abbildung 11: Vermeidungsmaßnahme mit Anrechnung beim Planungsfaktor

Auf Grund der verbindlich festgesetzten Vermeidungsmaßnahmen (sowie die Begründung der Flach- und Pultdächer) wird der Planungsfaktor mit -5% angesetzt (maximal -20%).

Bestandserfassung Schutzgut Arten und Lebensräume				
Bezeichnung	Fläche (m ²)	Bewertung (WP)	GRZ/ Eingriffs-faktor	Ausgleichs-bedarf (WP)
A 11, Acker intensiv	1.928	2	0,6	2.314
Summe:	1.928			
Planungsfaktor	Begründung			Sicherung
Naturnahe Gestaltung der öffentlichen und privaten Grünflächen sowie der unbebauten Bereiche der Grundstücke, durch eine Mindestanzahl von autochthonen Bäumen pro Grundstücksfläche	Eingriff wird teilweise vermieden, positive Effekte möglich			Festsetzung in BBP
Summe (max. 20%)				5%
Summe Ausgleichsbedarf (WP)				2.198 WP

Abbildung 22: Ermittlung Ausgleichsbedarf Schutzgut Arten und Lebensräume

Im Regelfall wird davon ausgegangen, dass über den rechnerisch ermittelten Ausgleichsbedarf auch die Beeinträchtigung der Funktionen der nicht flächenbezogen bewertbaren Merkmale und Ausprägungen des Schutzgutes Arten und Lebensräume sowie der Schutzgüter biologische Vielfalt, Boden und Flächen, Wasser, Klima und Luft mit abgedeckt werden.

Das Vorliegen des Regelfalls ist im Umweltbericht begründet dargelegt.

Der Ausgleichsbedarf für das **Schutzgut Landschaftsbild** wird aufgrund der sehr spezifischen Eigenart dieses Schutzgutes immer gesondert verbal-argumentativ ermittelt. Es wird geprüft, ob dieser Ausgleichsbedarf mit den für das Schutzgut Arten- und Lebensräume ergriffenen Maßnahmen abgedeckt wird oder zusätzlicher Ausgleichsbedarf zur Aufwertung des Landschaftsbildes einschließlich der innerörtlichen Durchgrünung erforderlich sind.

Zusätzlicher Ausgleichsbedarf für das Schutzgut Landschaftsbild besteht für den vorliegenden Bebauungs- und Grünordnungsplan jedoch nicht. Durch die Lage am auch bisher kaum eingegrüntem Ortsrand und der Lage des Gebiets zwischen den beiden Straßen erfolgt kein relevanter Eingriff in das Landschaftsbild.

5.2.3.2.4 Maßnahmen auf den Ausgleichsflächen

Ausgehend von der Bestandserfassung und -bewertung wird ein Ausgleichskonzept entwickelt, indem die erforderlichen Maßnahmen und die hierfür notwendigen Flächen ausgewählt werden.

Externe Ausgleichsmaßnahmen: (Fläche Ökokonto Fl. Nr 96, Megmannsdorf)

Für den erforderlichen naturschutzrechtlichen Ausgleich werden Wertpunkte aus einem bestehenden Ökokonto herangezogen. Hierzu wird eine Teilfläche der Gemarkung Megmannsdorf, Flurnummer 96, in Anspruch genommen.

Die betreffende Fläche weist aktuell einen verfügbaren Restbestand von 12.287 Wertpunkten auf. Für das vorliegende Vorhaben werden daraus 2.198 Wertpunkte entnommen. Dies entspricht einer rechnerischen Fläche von 439,60 m².

Durch die Abbuchung verbleibt ein ausreichender Restbestand im Ökokonto, sodass die Funktionsfähigkeit der Ausgleichsmaßnahme weiterhin gewährleistet ist.

5.2.3.2.5 Bestimmung des Umfangs, Bewertung von Ausgleichsmaßnahmen/ Bilanzierung

Im Regelfall ist davon auszugehen, dass die Ausgleichsmaßnahmen für das Schutzgut Arten und Lebensräume auch den Ausgleichsbedarf für die Beeinträchtigungen der Funktionen der nicht flächenbezogen bewertbaren Merkmale und Ausprägungen des Schutzgutes Arten und Lebensräume sowie der Schutzgüter Boden und Fläche, Wasser, Klima und Luft abdecken.

Für das Landschaftsbild ist die Ableitung der Art und des Umfangs der Maßnahmen grundsätzlich gesondert darzulegen, wobei die Maßnahmen zur Wiederherstellung und Neugestaltung des Landschaftsbildes grundsätzlich auch multifunktional wirken können.

Der Ausgleichsumfang für flächenbezogen bewertbare Merkmale und Ausprägungen des Schutzgutes Arten und Lebensräume erfolgt in Wertpunkten durch Multiplikation der Größe der Ausgleichsfläche mit der Aufwertung in Wertpunkten.

Bei der Bilanzierung wird die Entwicklungszeit der Ausgleichsmaßnahmen berücksichtigt.

Entwicklungszeit bis zum Erreichen des Zielbiotops	Wiederherstellbarkeit/Ersetzbarkeit
26-49 Jahre	Abschlag = 1WP
50-79 Jahre	Abschlag = 2WP
≥80 Jahre	Abschlag = 3WP

Abbildung 34: Abschlag Timelag

5.2.3.2.6 Umsetzung und Sicherung der Ausgleichsmaßnahmen:

Die Maßnahmen sind spätestens 1 Jahr nach Satzungsbeschluss umzusetzen. Die im Rahmen der naturschutzrechtlichen Eingriffsregelung festgelegten Ausgleichsflächen sind nach Inkrafttreten des Bebauungsplanes durch den Vorhabenträger, Markt Altmannstein an das Ökoflächenkataster beim Bayerischen Landesamt für Umweltschutz, Außenstelle Nordbayern zu melden. In begründeten Fällen (z.B. erst später erfolgende Erschließung des Baugebiets) kann auf Antrag an die Untere Naturschutzbehörde am Landratsamt Eichstätt die Frist für die Umsetzung der Maßnahmen verlängert werden.

Um die Sicherung des angestrebten Zustands der Ausgleichsflächen zu gewährleisten, ist bei Ausgleichsflächen, die sich nicht im Eigentum der Markt Altmannstein befinden, die Bestellung einer unbefristeten beschränkten persönlichen Dienstbarkeit zu Gunsten des Freistaats Bayern erforderlich. Diese Sicherung ist durch die Kommune zu veranlassen.

Auf den Ausgleichsflächen sind Maßnahmen, die den Naturhaushalt oder das Landschaftsbild beeinträchtigen könnten, untersagt. Hierunter fallen insbesondere die folgenden Verbote:

- bauliche Anlagen zu errichten,
- die Flächen einzuzäunen (temporäre Zäunung zur Sicherung des Aufwuchses ist zulässig)
- zu düngen oder Pflanzenschutzmittel auszubringen
- standortfremde Pflanzen einzubringen oder nicht heimische Tierarten auszusetzen
- die Flächen aufzufüllen oder sonstige zweckwidrige land- und forstwirtschaftliche Nutzungen vorzunehmen,
- Freizeiteinrichtungen oder gärtnerische Nutzungen auf den Ausgleichsflächen zu betreiben.

Im Bereich der Ausgleichsmaßnahmen ist ausschließlich autochtones Pflanz- und Saatgut zu verwenden. Saatgut von UG 14, Fränkische Alb, Gebietseigene Gehölze; von 5.2.Schwäbische und Fränkische Alb. Ein entsprechender Nachweis ist der unteren Naturschutzbehörde nach Abschluss der Maßnahmen vorzulegen.

5.3 Alternative Planungsmöglichkeiten

Auf Ebene der Bebauungsplanung sind verschiedenen Varianten im Rahmen der alternativen Erschließungsmodelle zu betrachten.

Varianten mit geringerem Eingriffspotenzial konnten nicht erkannt werden.

5.4 Zusätzliche Angaben

5.4.1 Beschreibung der Methodik und Hinweise auf Schwierigkeiten und Kenntnislücken

Da es sich bei der Planung um eine durchschnittliche Inanspruchnahme von Flächen handelt, sind weiträumige Auswirkungen auf den Naturhaushalt unwahrscheinlich. Daher ist der Untersuchungsbereich auf den Geltungsbereich des Bebauungsplans sowie die direkt angrenzenden Bereiche begrenzt. Eine Fernwirkung ist bei den meisten umweltrelevanten Faktoren nicht zu erwarten. Ausnahmen bilden lediglich das Landschaftsbild sowie Immissionen. Der Untersuchungsraum ist bei diesen Schutzgütern entsprechend weiter gefasst.

Die Bestandserhebung erfolgt durch ein digitales Luftbild, das mit der digitalen Flurkarte überlagert und eigenen Bestandserhebungen.

Die vorliegenden aufgeführten Rechts- und Bewertungsgrundlagen entsprechen dem allgemeinen Kenntnisstand und allgemein anerkannten Prüfungsmethoden. Schwierigkeiten oder Lücken bzw.

fehlende Kenntnisse über bestimmte Sachverhalte, die Gegenstand des Umweltberichtes sind, sind nicht erkennbar.

Für die Beurteilung der Eingriffsregelung wurde der Bayerische Leitfaden verwendet. Als Grundlage für die verbal argumentative Darstellung und der dreistufigen Bewertung sowie als Datenquelle wurden der Flächennutzungs- und Landschaftsplan, FIS-Natur Online sowie Angaben der Fachbehörden verwendet. Es bestehen keine genauen Kenntnisse über den Grundwasserstand.

Die während oder nach der öffentlichen Auslegung gewonnenen zusätzlichen Erkenntnisse zu den jeweiligen Schutzgütern sind nachträglich mit aufgenommen worden.

Da eine objektive Erfassung der medienübergreifenden Zusammenhänge nicht immer möglich und in der Umweltprüfung zudem auf einen angemessenen Umfang zu begrenzen ist, gibt die Beschreibung von Schwierigkeiten und Kenntnislücken den beteiligten Behörden und auch der Öffentlichkeit die Möglichkeit, zur Aufklärung bestehender Kenntnislücken beizutragen.

Wie bei allen Eingriffsvorhaben ist auch im vorliegenden Fall zu prüfen, in wieweit bei den europarechtlich geschützten Arten (Arten des Anhangs IV der FFH-Richtlinie, europäische Vogelarten) und den sonstigen nach nationalem Recht streng geschützten Arten Verbotstatbestände im Sinne von §44 Abs. 1 i.V.m. Abs. 5 BNatSchG ausgelöst werden.

Aufgrund fehlender Strukturen auf den überplanten Flächen ist eine Beeinträchtigung artenschutzrechtlich bedeutsamer Arten nicht zu erwarten, deshalb sind weiterführende Untersuchungen nicht erforderlich.

Als Grundlage für die verbal-argumentative Bewertung der Auswirkungen auf die Schutzgüter und die dreistufige Bewertung wurden eigene Erhebungen sowie vorhandene Datenquellen herangezogen.

Bei der Bewertung der Eingriffsfolgen wird unterschieden in „nicht erheblich“ oder „erheblich“. Erhebliche Eingriffsfolgen werden in drei Stufen kategorisiert: Die Eingriffserheblichkeit ist „gering“, „mittel“ oder „hoch“; sind die Auswirkungen nicht erheblich, das Schutzgut also nicht betroffen, so lautet die Bewertung „nicht betroffen“ oder „nicht erheblich“.

Schwierigkeiten bei der Zusammenstellung der Unterlagen und Kenntnislücken sind derzeit nicht bekannt.

5.4.2 Beschreibung der geplanten Maßnahmen zur Überwachung der erheblichen Auswirkungen

Die Überwachung der erheblichen Umweltauswirkungen ist gesetzlich vorgesehen, damit frühzeitig unvorhergesehene Auswirkungen ermittelt werden und geeignete Abhilfemaßnahmen ergriffen werden können. Da es keine bindenden Vorgaben für Zeitpunkt, Umfang und Dauer des Monitorings bzw. der zu ziehenden Konsequenzen gibt, sollte das Monitoring in erster Linie zur Abhilfe bei unvorhergesehenen Auswirkungen dienen.

Nr.	Schutzgut	Beschreibung
-----	-----------	--------------

1	<u>Mensch/ Gesundheit</u>	<ul style="list-style-type: none"> ○ Die Einhaltung der notwendigen Abstandsflächen wird überprüft.
2	<u>Tiere und Pflanzen</u>	<ul style="list-style-type: none"> ○ Spätestens 5 Jahre nach Beginn der Baumaßnahmen prüft die Kommune, ob die Eingrünungsmaßnahmen entsprechend den Pflanzbindungen und den Zielsetzungen erfolgreich umgesetzt sind. ○ Nach 5 Jahren prüft die Kommune, ob sich die Ausgleichsmaßnahmen entsprechend ihren Zielsetzungen entwickelt haben. ○ Die Erfolgskontrolle der Ausgleichsmaßnahmen wird der Unteren Naturschutzbehörde vorgelegt.
3	<u>Boden</u>	<ul style="list-style-type: none"> ○ Spätestens 5 Jahre nach Beginn der Baumaßnahmen prüft die Kommune, ob die Eingrünungsmaßnahmen entsprechend den Pflanzbindungen und den Zielsetzungen erfolgreich umgesetzt sind. ○ Nach 5 Jahren prüft die Kommune, ob sich die Ausgleichsmaßnahmen entsprechend ihren Zielsetzungen entwickelt haben.
4	<u>Wasser</u>	<ul style="list-style-type: none"> ○ Spätestens 5 Jahre nach Beginn der Baumaßnahmen prüft die Kommune, ob die Eingrünungsmaßnahmen entsprechend den Pflanzbindungen und den Zielsetzungen erfolgreich umgesetzt sind. ○ Nach 5 Jahren prüft die Kommune, ob sich die Ausgleichsmaßnahmen entsprechend ihren Zielsetzungen entwickelt haben.
5	<u>Luft/ Klima</u>	<ul style="list-style-type: none"> ○ Spätestens 5 Jahre nach Beginn der Baumaßnahmen prüft die Kommune, ob die Eingrünungsmaßnahmen entsprechend den Pflanzbindungen und den Zielsetzungen erfolgreich umgesetzt sind. ○ Nach 5 Jahren prüft die Kommune, ob sich die Ausgleichsmaßnahmen entsprechend ihren Zielsetzungen entwickelt haben.
6	<u>Landschaft/ Erholung</u>	<ul style="list-style-type: none"> ○ Spätestens 5 Jahre nach Beginn der Baumaßnahmen prüft die Gemeinde, ob die Eingrünungsmaßnahmen entsprechend den Pflanzbindungen und den Zielsetzungen erfolgreich umgesetzt sind. ○ Nach 5 Jahren prüft die Gemeinde, ob sich die Ausgleichsmaßnahmen entsprechend ihren Zielsetzungen entwickelt haben.
7	<u>Kultur- und Sachgüter</u>	<ul style="list-style-type: none"> ○ Keine Überwachungsmaßnahmen erforderlich
8	<u>Fläche</u>	<ul style="list-style-type: none"> ○ Die Einhaltung der bauleitplanerischen Festsetzung insbesondere zur Flächenversiegelung bzw. GRZ wird durch die Bauaufsichtsbehörde sichergestellt.

5.5 Allgemein verständliche Zusammenfassung

Die Markt Altmannstein plant die Aufstellung des Bebauungs- und Grünordnungsplans „Tettenwang Nord“ in Altmannstein, Gebiet Tettenwang. Der räumliche Geltungsbereich umfasst eine Fläche von ca. 0,2 ha.

Durch die Ausweisung des Gebietes wird die Ansiedlungs- und Erweiterungsmöglichkeit für ortsansässige Betriebe sichergestellt und damit auch eine langfristige Perspektive für diese geschaffen.

Um den gesetzlichen Anforderungen nach Durchführung einer sogenannten Umweltprüfung Rechnung zu tragen, ist ein Umweltbericht als Teil der Begründung des Bauleitplanes zu erstellen. Im vorliegenden Umweltbericht werden die derzeitigen Verhältnisse bezüglich der Schutzgüter im Einzelnen beschrieben und die Auswirkungen des Bauleitplans auf die se erläutert und bewertet.

Zusammenfassend betrachtet entstehen durch die geplante Ausweisung im Bebauungsplan und die Realisierung der Bebauung in erster Linie Beeinträchtigungen der Schutzgüter „Boden/Fläche“ und „Landschaftsbild“.

Die nachstehende Tabelle fasst die Ergebnisse zusammen:

Schutzgut	Wesentliche Wirkungen/Betroffenheit	Bewertung
Tiere und Pflanzen Biologische Vielfalt	Verlust von Ackerflächen, keine Fläche mit komplexen ökologischem Wirkungsgefüge betroffen	gering
Boden/Fläche	Hohe Versiegelung, jedoch keine seltenen oder naturnahe Böden betroffen Versiegelung sowie Verlust landwirtschaftlicher Fläche ist nicht ausgleichbar, aber alternativlos	mittel
Wasser	Verringerte Grundwasserneubildung durch Versiegelung, aber soweit möglich Versickerung und Rückhaltung vor Ort	gering bis mittel
Klima/Luft	Kaltluftentstehungsfläche ohne Bezug zu Belastungsgebieten betroffen	gering
Landschaft	Beeinträchtigung des Orts- und Landschaftsbildes durch Baukörper, Ortsrandeingrünung vorgesehen	gering
Mensch	Verlust siedlungsnaher Freiflächen, keine erheblichen Emissionen bei Einhaltung der immissionsschutzrechtlichen Vorgaben	gering
Kultur- und Sachgüter	Keine Bodendenkmäler bekannt, vor allem bei den Erdarbeiten ist auf Bodenfunde zu achten. Die gesetzlichen Vorgaben sind einzuhalten.	ohne
Wechselwirkungen zwischen den Schutzgütern	Keine erheblichen, zusätzlichen Belastungen durch Wechselwirkungen zwischen den Schutzgütern zu erwarten	nicht erheblich

Auswirkungen bei schweren Unfällen oder Katastrophen	Keine zusätzlichen Auswirkungen aufgrund der Anfälligkeit der nach dem Bebauungsplan zulässigen Vorhaben für schwere Unfälle oder Katastrophen	voraussichtlich nicht betroffen
--	--	---------------------------------

Durch eine Durchgrünung, die Einbindung der Baukörper sowie die Reglementierung der Versiegelung werden differenzierte Vermeidungsmaßnahmen getroffen.

Es sind von der Planung keine wertvollen Lebensräume betroffen. Vermeidungsmaßnahmen verringern die Eingriffe in den Natur- und Landschaftshaushalt, so dass die ökologische Funktionsfähigkeit des Landschaftsraumes erhalten bleibt.

Durch grünordnerische und ökologische Festsetzungen für den Geltungsbereich sowie durch die Bereitstellung von Ausgleichsflächen wird eine ausgeglichene Bilanz von Eingriff und Ausgleich erzielt.

Insgesamt ist das Vorhaben unter Berücksichtigung der Vermeidungs- und Minimierungsmaßnahmen als umweltverträglich anzusehen. Standorte mit geringeren Auswirkungen auf die Schutzgüter gibt es nicht bzw. stehen nicht zur Verfügung.

6. Quellenangaben

- Bay. Landesamt für Umwelt. (03. 02 2025). *Altlasten-, Bodenschutz- und Deponieinformationssystem*. Von <https://www.lfu.bayern.de/altlasten/altlastenkataster/altlastenauskuenfte/index.htm> abgerufen
- Bay. Staatsministerium d. Finanzen u.f. Heimat. (01. 02 2025). *Bayernatlas*. Von <https://geoportal.bayern.de/bayernatla> abgerufen
- Bay. Staatsministerium f Wirtschaft, Landesentwick. (2023). *Landesentwicklung Bayern*. Von <https://www.landesentwicklung-bayern.de/instrumente/landesentwicklungs-programm/> abgerufen
- Bay. Staatsministerium für Landesentwicklung. (2003). *Bauen im Einklang mit Natur und Landschaft*. München.
- Bayerisches Landesamt für Denkmalpflege. (03. 02 2025). *Bayerischer Denkmal-Atlas*. Von <https://geoportal.bayern.de/denkmalatlas/> abgerufen
- Bayerisches Landesamt für Umwelt. (01. 07 2021). *Umweltatlas Boden*. Von https://www.umweltatlas.bayern.de/standortauskunft/rest/reporting/sta_baugrund/ abgerufen
- Bayerisches Landesamt für Umwelt. (03. 02 2025). *Fis-Natur*. Von https://www.lfu.bayern.de/natur/fis_natur/fin_web/index.htm abgerufen
- Bayerisches Landesamt für Umwelt. (03. 02 2025). *UmweltAtlas Geologie*. Von https://www.umweltatlas.bayern.de/mapapps/resources/apps/lfu_geologie_ftz/index.html?lang=de&localId=mapcontents3395 abgerufen
- eigenschenk, i. (2021). *Geotechnischer Bericht*. Deggendorf.
- Regierung der Oberpfalz. (01. 06 2022). *Regionalplanung*. Von https://www.regierung.oberpfalz.bayern.de/service/landes_und_regionalplanung abgerufen
- Riedenburg. (kein Datum). Flächennutzungsplan der Markt Altmannstein.

7. Impressum

Planverfasser:

NEIDL + NEIDL
Landschaftsarchitekten und Stadtplaner Partnerschaft mbB
Dolesstraße 2
92237 Sulzbach-Rosenberg
09661/10470
www.neidl.de

